

OKT 50

Jubileumi Kéktúra
Vándorlás 2011



Magyar Természetbarát Szövetség
2011

Ezen igazoló füzet

.....
tulajdona, aki

.....
egyesület (szakosztály) tagja

Lakcíme:

Az OKT 50 Jubileumi Kéktúra Vándorlás teljesítését megkezdte:

..... év hó..... nap

és befejezte:

..... év hónap

PH.

.....
túravezető

Kiadja a Magyar Természetbarát Szövetség
1146 Budapest, Thököly út 58–60. I. em. 107., www.termeszetsbarat.hu

A kiadásban közreműködött a Kornétás Kiadó Kft.
1138 Budapest, Népfürdő u. 15/D, www.kornetas.hu

Térképek: Tájéoló '98 Bt. info@tajolo.axelero.net
Képek: Horváth Béla (Hörpölin)

Köszöntő

Emlékszem, forró nyári nap volt, s bár dél körül jól megáztunk, mire a gőzölgő aszfaltról az erdei pihenőhöz értünk, megszáradt rajtunk minden ruha. A forrásnál egy fiatal csapat hűsölt éppen, látszott, hogy ők is letekertek már egy jó adagot. Mi is leszálltunk a nyeregből, s mire megtöltöttük a kulacsokat, már szinte régi ismerősök között folyt a szó: úti élmények, bringák, nagy zakózások, meg olyan helyek, amiket feltétlenül látni kell.

Aztán az egyik srác az El Camino-ról kezdett mesélni. A tavaly végig járt szakaszról: a „Francia útról”, a vendéglátók kedvességéről, francia és spanyol városokról. Végül csöndesen csak annyit mondott:

– Egész életére szóló élmény volt, kár, hogy nálunk nincsenek ilyen utak.

– A „kéken” végig mentél már? – kérdeztem óvatosan, mire ő megvonta vállát, látszott, hogy nem igazán tudja, miről beszélek.

Gondoltam, mesélek én is egy-két dolgot az Országos Kéktúráról, különösen azokról a szakaszairól, amik úgy a szívemhez nőttek. De én sem tudtam mit kezdeni a feltörő emlékekkel, így azon kaptam magam, hogy kipirult arccal, hol nevetve és hadonászva, hol meghatatottan és elgondolkodva sorolom a kéktúrához fűződő élményeimet.

Talán nem is értette, miért volt olyan nagy dolog, mikor a határnyitást megelőzően egy évvel Írott-kőre már a magyar oldalról is fel tudtunk menni. A mai napig büszke vagyok rá, hogy mi bontottuk meg a „Vasfüggönyt”.

Meséltem a balaton-felvidéki túrákról és a jófajta borokról, a bakonyi betyárkodásainkról és arról, mikor a Galya-szurdokban vert el bennünket a jég. A Budai-hegyek, a Dunakanyar, Visegrád, a Börzsöny, mind-mind számtalan ifjúkori emléket idézett fel bennem. S hát persze ezek egy részében lányok is szerepeltek.

De meséltem a Bükkben, vagy a máig kicsit titokzatos Zemplénben tett túráinkról, az Ördög-szántásról és a barlangi kalandokról Aggtelken és környékén. Így utólag már bevallhatom, hogy mesélés közben kicsit elragadott a hév, s attól tartottam, elijesztettem a srácokat. Sokáig néztem, ahogy távolodnak a bringákon, és azt gondoltam, nem találkozunk többé.

Alig telt el egy hónap, és az „elcaminos” fiú egyszer csak beállított a szövetség központjába.

Csak beugrottam igazoló füzeteket venni, mert a hétvégén elkezdjük a Kéktúrát – újságolta lelkesen. Mikor a füzetekkel a hóna alatt kifelé indult, egy pillanatra megállt előttem és megszorította a kezemet:

– Köszönöm – mondta. Én meg ügyetlenül visszakérdeztem: – Micsodát?

– Hát mindent. Előre is.

Remélem, sokan csatlakoznak hozzánk az ötven éves jubileum tiszteletére rendezett vándorlásunkon is. Nekik is ugyanezt kívánom. Mindent. Előre is.

*Szabó Imre
az MTSz elnöke*

A Lokomotív TE és az Országos Kéktúra

A Lokomotív Turista Egyesület (az 1949-es alapításkor Budapesti Lokomotív Sportkör Természetjáró Szakosztálya) 2009-ben ünnepelte alapításának 60. évfordulóját.

Az ünnepség – a jubileumi eseményeken túl – alkalmat nyújtott arra is, hogy számba vegyük az eltelt évek eredményeit, az egyesület által elért sikereket, maradandó teljesítményeket. Ezek sorában kitüntetett helyet foglal el az Országos Kéktúra néven ismert túramozgalom, melynek mai népszerűsége egyesületünk nélkül nem jöhetett volna létre.

A Budapesti Lokomotív Természetjáró Szakosztály vezetősége (Bokody József, Forgó János, Thuróczy Lajos és dr. Vízkelety László) 1952 januárjában hirdette meg az Országos Kéktúrát a szakosztály tagjai számára a Tapolcától Tolvaj-hegyig terjedő útvonalra. Bokody József összeállításában „Országos Kéktúrák kézikönyve” címmel készült el az első kiadvány, mely tartalmazta az összesen 25 szakaszra osztott és 852 km hosszú útvonal részletes leírását, továbbá a résztávok hosszát és szintkülönbségét, valamint a teljesítés igazolásának mintáját.

A teljesítők 15 szakaszért karjelvényt (emlémmat), az egész útvonal bejárásáért kéktúrajelvényt kaptak. A kéktúra jellegzetes szabálytalan négyszögű jelvénye Vigh Tibor sporttársunk terve alapján készült. Már az első évben Horváth József – szakosztályunk tagja – teljesítette a teljes távot, és a Vasutas Természetjárók I. Országos Találkozóján, Bánkúton ünnepélyes keretek között vehette át a díszes zománcjelvényt. Az Országos Kéktúra 1953-ban fejlődött országos mozgalommá, erről a Vasutas Természetjárók II. Országos Találkozóján született döntés.

A Budapesti Lokomotív Természetjáró Szakosztálya 10 éven keresztül volt az Országos Kéktúra szervezője és bonyolítója. A nagy érdeklődésre való tekintettel 1961-ben a Magyar Természetbarát Szövetség átvette a kéktúrázás irányítását, így egyesületünk számára befejeződött az Országos Kéktúra szervezése és a jelvények kiadása.

A Lokomotív Turista Egyesület vezetése és tagsága hálával és köszönettel tartozik a Magyar Természetbarát Szövetségnek, hogy az átvételt követően immár öt évtizeden keresztül kiemelt feladatának tekintette az Országos Kéktúra mozgalom fenntartását és fejlesztését. Tudjuk, hogy nagyon sokan nagyon sokat tettek azért, hogy az Országos Kéktúra megmaradjon a hazai turistaság egyik szimbólumának, országosan ismert emblematikus büszkeségének.

Egyesületünket a mai napig különleges kapcsolat köti az Országos Kéktúra mozgalomhoz. Minden alkalmat felhasználunk arra, hogy emlékezzünk azokra, akik munkájukkal, eredményeikkel öregbítették a túra hírnevét. Saját gyermekünknek tekintjük az Országos Kéktúrát, egyesületi tagjaink rendszeresen kéktúráznak, és lehetőségeink szerint közreműködünk a népszerűsítésében. Ahogyan tette azt a túra kitalálója, dr. Vízkelety László is haláláig.

*Ispánovity Márton
Lokomotív Turista Egyesület, ügyvezető elnök*

Kiszabadítottuk a kéktúra szellemét!

Már 1949-ben, az egyesület alapítási évében bekerültem a Lokomotív turisták csapatába és valóban bábáskodtam 1952-ben az Országos Kéktúra jelvénytulajdonos túrazsájként. Azóta egyre inkább úgy vélem, hogy ezzel a kezdeménnyel valami szellemet szabadítottunk ki a palackból. A kis egyesületi akció először az ország vasutas, majd valamennyi természetjárójának mozgalmává vált. Miután az MTSz átvette a szervezést, nem is kellett propagandát kezdeményeznie. Az Állami Könyvterjesztő Vállalat szinte „követelte” az akkori Sport és Lapkiadó Vállalattól egy kéktúra-útikalauz elkészítését. A kiadó a szövetséget kérte, attól pedig én kaptam megbízást arra, hogy egy munkaközségről szerkesszük meg az útleírást. Így került nagyon hamar, 1964-ben kiadásra „Az Országos Kéktúra útvonalmentén” című könyv. Sokáig ez volt az egyedüli leíró kiadvány, és csak évtizedek múlva adta ki a Cartographia – az egyébként nagyon hasznos – Országos Kéktúra-turistaatlazait és útikönyveit. Sokkal gyakrabban kellett kiadni a túra teljesítését igazoló füzeteket. Napjainkig több mint 50 ezer példány került forgalomba. A túra teljesítésének nehézségét igazolja, hogy ennek ellenére a túrát befejezők száma még „csak” 4600 körül jár.

Gyakorlati okok miatt a Lokomotív kezdetben Tapolca és Tolvaj-hegy között írta ki a túrát, az MTSz pedig Tolvaj-hegy helyett először a szállást is biztosító László-tanyára, majd a jobb közlekedési lehetőséggel rendelkező Hollóházára helyezte át a keleti végpontot. A továbbiakban minden törekvés arra irányult, hogy az 1930-as évek hagyományos útvonalára sikerüljön kibővíteni az Országos Kéktúrárt. Lépésről lépésre – Sümegre, Velemre, majd Írott-kőre került a túra nyugati vége.

A kiszabadult szellem tovább működött. A nevezetes Másfélmillió lépés Magyarországon című tévésorozat után megállíthatatlanul kialakult a Dunántúli, majd az Alföldi Kéktúra és ezzel a 2500 kilométeres Kék Kör.

A Vasutas Természetjárók Szövetsége sem nyugodott. A millennium évében meghirdették „Országos Kéktúra egy nap alatt” túrájukat. 2000. május 13-án az ország 52 pontjáról 30 szakosztályból 695 fő gyalogolt 10-től 52 km hosszúságú szakaszokon.

A kéktúra rendszerének fenntartása továbbra is igen sok munkát ad a szövetségnek. Akik nemcsak emlékezni, hanem tenni is hajlandóak a kéktúra érdekében, útleírásra vagy egyéb tevékenységre jelentkezzenek a szövetségéknél!

Azok részére, akik idén részt vesznek az „Országos Kéktúra 50” jubileumi túránkon, jó időt, sok szép élményt, emléket kívánok!

*Thuróczy Lajos
az alapítók egyike, az MTSz tiszteletbeli elnöke*

Országos Kéktúra 50 kiírás

A Magyar Természetbarát Szövetség 50 éve, 1961-ben vette át az Országos Kéktúra szervezését és irányítását, amelynek alkalmából jubileumi vándorlást szervez annak útvonalán.

A túra időpontja: 2011. június 14 – augusztus 13-ig.

Ünnepélyes megnyitó és indítás: 2011. június 14-én 12 óra; Írott-kő, kilátó

Érkezés Hollóházára: 2011. augusztus 13-án a délutáni órákban.

A túrán bárki részt vehet, aki kellő kitartást érez magában az útvonal végigjárásához. A túrához bárhol, akár egyetlen napra is lehet csatlakozni.

A túra nevezési díja: 1.500,-Ft/fő; MTSZ tagoknak 800,-Ft/fő. A túrán eltöltött napok számától függetlenül, a nevezési díjat csak egyszer kell megfizetni.

A nevezési díj ellenében a résztvevők megkapják a túra kitűzőjét és oklevelét, valamint a programfüzetet, amelyben igazolhatják a túrán eltöltött napok számát. E füzet nem helyettesíti az OKT igazoló füzetet!

A túra során csomagszállítást biztosítunk, naponta 400,-Ft/fő/2 csomag térítési díj ellenében.

Szállásról és étkezésről mindenki maga gondoskodik – néhány kivételtől eltekintve. A szervezők szálláscímekkel, étkezési-, és élelem beszerzési lehetőségek címeivel segítik a túrázót.

A résztvevőknek célszerű balesetbiztosítást kötniük a túra időtartamára, erre legalkalmasabb a Természetbarát Turistakártya kiváltása, amely a biztosításon túl a szövetségi tagdíjat is tartalmazza, opcionálisan pedig a Turista Magazin éves előfizetését.

A túrán mindenki saját felelősségére vesz részt, a szervezőktől kártérítés semmilyen címen nem igényelhető.

A MTSz új Természetbarát Igazolványa folyamatosan érvényesíthető



Örömmel értesítünk mindenkit, hogy az elmúlt évben újjára bocsátott Természetbarát Igazolvány és a hozzá kapcsolódó, különböző kedvezményeket nyújtó Turista Kártya igen népszerű lett az MTSz tagsága körében. Az új típusú, fényképes plasztikkártya igazolványt több mint ezer tagtársunk váltotta ki, akik többségében igen kedvező tapasztalatokról számoltak be a kártya használatára vonatkozóan.

A legnépszerűbb szolgáltatásnak a kártyához kapcsolódó teljes körű biztosítás bizonyult. Jelenlegi akciókkal folytatjuk a 2011 januárjától érvényes új igazolványok népszerűsítését, illetve a már meglévők hosszabbítását.

Az igazolvány ára kortól és a szolgáltatások nagyságától függően továbbra is változó. Az új Természetbarát Igazolvány egyben kedvezménykártya is.

A megjelenésében is színvonalas Természetbarát Turista Kártya a tagsági viszony igazolásán és a szövetséghez tartozás éves díján túl számos kedvezmény igénybevételeire jogosít. Tartalmazza a Természetbarát Turista Magazin előfizetését és egy balesetbiztosítási díjat is. A folyamatosan bővülő kedvezmények a következő főbb területekre terjednek ki: nemzeti parkok (barlangok, tanösvények stb.), állatkertek, vadsparkok, arborétumok, múzeumok belépődíjai; turisztaszállók, szállodák, panziók, étterem, utazási irodák, kisvasutak szolgáltatásai; sportszerek, sportruházat, könyvek, térképek és navigációs eszközök stb. vásárlási kedvezményei. A 10–50 százalékos kedvezmények összértéke a kártya fizetendő díjának többszöröse, így a kártya tulajdonosa évente több tízezer forintot takaríthat meg.

A szolgáltatások, támogatások fajtáiról és mértékéről 2011 januárjától a Turista Magazin mellékletében található Természetbarát Híradóban negyedévente adunk tájékoztatást. Ez a tájékoztató egyidejűleg felkerül a honlapunkra is.

A névre szóló Természetbarát Igazolvány legyártásához kérjük az egyéni – vagy csoportos – jelentkezési lap kitöltését, az adott egyesületnél a tagság igazolását, és egy darab – háttér nélküli, digitális vagy papír – igazolványkép megküldését az MTSZ-központ (mtszhir@internet.hu) vagy a Kornétyás Kiadó Kft. (1138 Budapest, Népfürdő u. 15/D, szerk@turistamagazin.hu;) címére.

Az igazolványok hosszabbítása öntapadós matricával történik. Ennek lebonyolításához is szükséges a teljes összeg befizetése és az adatok egyeztetése miatt a jelentkezési lap kitöltése. Lehetőség van a helyszínen történő fotózásra is.

Igazolványtípusok

Felnőtt (Turista Magazin előfizetéssel)	5500 Ft
Felnőtt (Turista Magazin előfizetés nélkül)	3100 Ft
Nyugdíjas, diák (Turista Magazin előfizetéssel)	4900 Ft
Nyugdíjas diák (Turista Magazin előfizetés nélkül)	2500 Ft

A Magyar Természetbarát Szövetség régi igazolványai betétlapjainak érvényesítése a korábbi évek gyakorlatának megfelelően, háromféle tagdíjkategóriában változatlan formában történik. Ezen igazolványokhoz 2010. január 1-jétől nem tartozik biztosítás!

Távolság- és szintadatok összesítése

		táv (km)	szint (m)
I/1.	Velem – Írott-kő – Kőszeg	19	850
I/2.	Kőszeg – Tömörd	15,5	104
I/3.	Tömörd – Szeleste	21,9	167
I/4.	Szeleste – Sárvár	22	67
I/5.	Sárvár – Káld	27,2	240
I/6.	Káld – Szajki-tavak	16,3	147
I/7.	Szajki-tavak – Sümeg	28,9 (34)	166
II/1.	Sümeg – Zalaszentő	21,8	480
II/2.	Zalaszentő – Keszthely	22	410
II/3.	Pihenőnap		
II/4.	Keszthely – Tapolca	27	510
II/5.	Tapolca – Badacsonytördemic	17	480
II/6.	Badacsonytördemic – Szentbékálla	24	1040
II/7.	Szentbékálla – Nagyvázsony	22	620
III/1.	Nagyvázsony – Városlőd-Kislőd vá.	24	605
III/2.	Városlőd – Bakonybél	21,4	392
III/3.	Bakonybél– Zirc	20,3	736
III/4.	Pihenőnap		
III/5.	Zirc – Kisgyón	26,6	613
III/6.	Kisgyón – Bodajk	32,3	725
IV/1.	Bodajk – Kőhányáspuszta	30,9	650
IV/2.	Kőhányáspuszta – Somlyóvár	29,3	830
IV/3.	Pihenőnap		
IV/4.	Somlyóvár – Bányahegy/Tardos	18,5 (+3 km)	480
IV/5.	Bányahegy/Tardos – Péliföldszentkereszt	3+15,7	330
IV/6.	Péliföldszentkereszt – Dorog	21,3	620
IV/7.	Dorog – Piliscsaba	18,6	440
V/1.	Piliscsaba – Húvösvölgy	20,9	541
V/2.	Húvösvölgy – Rozália téglagyár	14,2	496
V/3.	Pihenőnap		
V/4.	Rozália téglagyár – Dobogókő	22,2	1058
V/5.	Dobogókő – Visegrád	24,2	611
V/6.	Visegrád – Kisinóci th.	18,3	710
V/7.	Kisinóci th. – Nógrád vá.	20,4	861
VI/1.	Nógrád vá. – Ósagárd	28	1110
VI/2.	Ósagárd – Kétdobony	19,5	420
VI/3.	Kétdobony – Terény	19,5	794
VI/4.	Terény – Hollókő	24,8	711

VI/5.	Pihenőnap		
VI/6.	Hollókő – Sámsonháza	26	686
VI/7.	Sámsonháza – Ágasvár	17	816
VII/1.	Ágasvár – Kékestető	22,5	1057
VII/2.	Kékestető – Sirok	21	554
VII/3.	Sirok – Szarvaskő	18	582
VII/4.	Szarvaskő – Bélapátfalva	11	528
VII/5.	Bélapátfalva – Bánkút	20,4	1119
VII/6.	Bánkút – Dédestapolcsány	10	233
VII/7.	Dédestapolcsány – Putnok	16	209
VIII/1.	Putnok – Zádorfalva	18,4	375
VIII/2.	Zádorfalva – Jósfaő	17,5	470
VIII/3.	Pihenőnap		
VIII/4.	Jósfaő – Bódvaszilas	27,6	770
VIII/5.	Bódvaszilas – Irota	24,2	490
VIII/6.	Irota – Fancsal	22	550
VIII/7.	Fancsal – Bodrogkőváralja	19,6	160
IX/1.	Bodrogkőváralja – Mogyoróska	14	560
IX/2.	Mogyoróska – Eszkála	19,1 (20,5)	720 (780)
IX/3.	Eszkála – Rudabányácska	23	500
IX/4.	Rudabányácska – Bózsva	22,4	600
IX/5.	Bózsva – Füzér (Hollóháza)	13 (17)	450 (550)
IX/6.	Füzér – Hollóháza	13,6	640
Összesen:		1142,6	

Szakasz	Szakaszhatárok	Felelős vezető	Elérhetőség
I. szakasz: 140 km	Írott-kő–Sümeg június 14–20.	Biácsi Tamásné	evabt@t-online.hu Tel.: +36 30 227 3334
II. szakasz: 120 km	Sümeg–Nagyvázsony június 21–27.	Mag Éva	vmatsz@citromail.hu Tel.: +36 70 252 5697
III. szakasz: 110 km	Nagyvázsony–Bodajk jún. 28–júl. 3.	Kondor Attila	akondor@t-email.hu Tel.: +36 70 317 5576
IV. szakasz: 130 km	Bodajk–Piliscsaba július 4–10.	Horváth Zoltán	ivvtata@gmail.com Tel.: +36 30 579 3249
V. szakasz: 120 km	Piliscsaba–Nógrád július 11–17.	Kovács Tamás	tamas3kovacs@gmail.com Tel.: +36 30 238 2197
VI. szakasz: 140 km	Nógrád–Ágasvár július 18–24.	Gubola István	gubola.istvan@gmail.com Tel.: +36 70 942 3005
VII. szakasz: 120 km	Ágasvár–Putnok július 25–31.	Melczer Lászlóné	maat0811@gmail.com Tel.: +36 20 279 6287
VIII. szakasz: 120 km	Putnok–Boldogkőváralja aug. 1–7.	Zárdai István	istvanzardai@gmail.com Tel.: +36 70 946 9450
IX. szakasz: 120 km	Bodogkőváralja–Hollóháza aug. 8–14.	Zárdai István	istvanzardai@gmail.com Tel.: +36 70 946 9450

I. szakasz/1. nap – 2011. június 14. Velem – Írott-kő – Kőszeg

Útvonal: Velem – Szent Vid-kápolna – Írott-kő – Stájer házak – Óház-kilátó – Hétforrás – Kálvária – Kőszeg

Táv: 19 km, szint: 850 m

Indulás: Velem, buszforduló, 9 óra

Érkezés: Kőszeg, 18 óra

Túrávezető: Ruborits Sándor, tel.: +36 30 534 7510

Túrávezető

Nevezetességek, látnivalók, tudnivalók

Távolság az indulástól	Nevezetességek, látnivalók, tudnivalók	Pontos helye	Rövid ismertető	Egyéb információ
1,6 km	Szent Vid-kápolna			
6,1 km	Írott-kő kilátó		Személyi okmány szükséges	Indulás 13 óra
10,0 km	Stájer-házak		Erdészeti kiállítás	
14,0 km	Óház-kilátó			
15,1 km	Hétforrás			
18,1 km	Kálvária			
19,0 km	Kőszeg Szállás egyénileg		Jurisics Gimnázium Kollégiuma	+36 94 361 404



I. szakasz/2. nap – 2011. június 15. Kőszeg – Tömörd


Útvonal: Kőszeg – Őz-kút – Ilona-völgy – Tömörd

Táv: 15,5 km, szint: 104 m

Indulás: Kőszeg, 9 óra

Érkezés: Tömörd, 16 óra

Túravezető: Ruborits Sándor, tel.: +36 30 534 7510



Nevezetességek, látnivalók, tudnivalók

Távolság az indulástól	Nevezetességek, látnivalók, tudnivalók	Pontos helye	Rövid ismertető	Egyéb információ
4,5 km	Őz-kút + 600 m kitérő		Régi kőszegi piknikező hely	
14,0 km	Ilona-vár	Ilona-völgy	Palánkvár nyomai	
14,5 km	Szent Ilona-szobor	Ilona-völgy		
15,5 km	Tömörd		Szállás saját sátorban a kijelölt helyen. Zuhanyozási lehetőség van. Meglepetésprogram	Előjelentkezés: evabt@t-online.hu Fizetendő 900 Ft.

Jegyzetek, emlékbélyegzések:

I. szakasz/3. nap – 2011. június 16. Tömörd – Szeleste

Útvonal: Tömörd – Kincsed-puszta – Ablánc-major – Szeleste

Táv: 21,9 km, szint: 167 m

Indulás: Tömörd, 9 óra

Érkezés: Szeleste, 17 óra

Túravezető: Ruborits Sándor, tel.: +36 30 534 7510

Túravezető

Nevezetességek, látnivalók, tudnivalók

Távolság az indulástól	Nevezetességek, látnivalók, tudnivalók	Pontos helye	Rövid ismertető	Egyéb információ
9,2 km	Ablánc-major		Csárda és lovasudvar	
21,9	Szeleste		Szállás saját sátorban, zuhanyozási, vásárlási és egytálétel-rendelés	Előjelentkezés: evabt@t-online.hu



I. szakasz/4. nap – 2011. június 17. Szeleste – Sárvár

Útvonal: Szeleste – Bögöt – Csénye – Csénye újmajor – Sárvár

Táv: 22 km, szint: 67 m

Indulás: Szeleste, 9 óra

Érkezés: Sárvár, 17 óra

Túravezető: Ruborits Sándor, tel.: +36 30 534 7510

Túravezető

Nevezetességek, látnivalók, tudnivalók

Távolság az indulástól	Nevezetességek, látnivalók, tudnivalók	Pontos helye	Rövid ismertető	Egyéb információ
8,0 km	Bögöt			
12,4	Csénye			
22	Sárvár		Séta, fürdősi lehetőség	
	Nádasdy-vár	Várkerület utca 1.		
	Szállás	Kemping a gyógyfürdő mellett	Saját sátorban, étkezési lehetőség a kempingben	1000 Ft/éj Előjelentkezés: evabt@t-online.hu



I. szakasz/5. nap – 2011. június 18. Sárvár – Káld


Útvonal: Sárvár – Sitke – Gérce – Sherg házaspár sírja –
Banyafa – Hidegkút – Káld

Táv: 27,2 km, szint: 240 m

Indulás: Sárvár, 8 óra

Érkezés: Káld, 18 óra

Túravezető: Ruborits Sándor, tel.: +36 30 534 7510



.....
Túravezető

Nevezetességek, látnivalók, tudnivalók

Távolság az indulástól	Nevezetességek, látnivalók, tudnivalók	Pontos helye	Rövid ismertető	Egyéb információ
8,1 km	Sitke, kápolna		1871-ben épült	
11,5 km	Gérce		Evangelikus templom	
14,7 km	Sherg házaspár sírja		Kő emlékmű	
16,2 km	Banyafa		300 éves tölgy	
19,0 km	Hidegkút			
27,2 km		Káld	Szállás tornateremben 20 főig, sátorállítási és -vásárlási lehetőség van.	Előjelentkezés: evabt@t-online.hu Fizetendő 900 Ft.

Jegyzetek, emlékbélyegzések:

I. szakasz/6. nap – 2011. június 19. Káld – Szajki-tavak

Útvonal: Káld – Hosszúpereszteg – Szajki-tavak

Táv: 16,3 km, szint: 147 m

Indulás: Káld, 9 óra

Érkezés: Szajki-tavak, 16 óra

Túravezető: Ruborits Sándor, tel.: +36 30 534 7510

Túravezető

Nevezetességek, látnivalók, tudnivalók

Távolság az indulástól	Nevezetességek, látnivalók, tudnivalók	Pontos helye	Rövid ismertető	Egyéb információ
10,2 km	Hosszúpereszteg		Római katolikus templom	
16,3 km	Szajki-tavak	Strand	Fürdési lehetőség	
	Szállás a Szajki-tavaknál kempingben	Árpád u.	Szállásfoglalás egyénileg. Rendelésre főznek	Előjelentkezés: evabt@t-online.hu Kemping e-mail: kemping. szajkitavak@ gmail.com. Fizetendő 800 Ft.



I. szakasz/7. nap – 2011. június 20. Szajki-tavak – Sümeg

Útvonal: Szajki-tavak – Ötvös, régi vasúti mh. – Kisvásárhely – Sümeg


Táv: 28,9 km, (34 km), szint: 166 m

Indulás: Szajki-tavak, 8 óra

Érkezés: Sümeg, Diákotthon 18 óra?

Túravezetők: Ruborits Sándor, tel: +36 30 534 7510;

Pajtli házaspár, +36 30 540 8249; e-mail: pajtlisanyi@freemail.hu



Nevezetességek, látnivalók, tudnivalók

Távolság az indulástól	Nevezetességek, látnivalók, tudnivalók	Pontos helye	Rövid ismertető	Egyéb információ
28 km	Zsidó temető Sümeg	Tótvár-puszta	Néhány éve rendbe hozták	
34 km	Sümegi vár	Várhegy	Püspöki vár belépővel	
	Maulbertsch-freskók	Sümeg, katolikus templom	A templom belső falai teljesen kifestve	
34 km	Kisfaludy Múzeum		Kisfaludy Sándor és Károly szülőháza	
34 km	Kisfaludy Sándor sírja	Sümeg, temető	A költő és felesége síremléke	
	Szállás Sümegen	Mártírok u.1-3.	Kisfaludy Diákotthon	2000 Ft/éj Tel: +36 87 550 010
			Vendégházakban	IFA 430Ft/éjszaka

Jegyzetek, emlékbélyegzések:

II. szakasz/1. nap – 2011. június 21. Sümeg – Zalaszántó

Útvonal: Sümeg, geológiai bemutatóhely – Sarvaly, erdész-
ház – Tátika, + K△ kb. 600 m – Tátika vára – Kovácsi-hegy,
sztúpa – Zalaszántó


Táv: 21,8 km, szint: 480 m

Indulás: Kisfaludy Múzeum, 8.15 óra

Érkezés: Zalaszántó, templom, 17 óra

Túravezető: Pajtli házaspár, tel.: +36 30540 8249;

e-mail: pajtlisanyi@freemail.hu



Nevezetességek, látnivalók, tudnivalók

Távolság az indulástól	Nevezetességek, látnivalók, tudnivalók	Pontos helye	Rövid ismertető	Egyéb információ
1,5 km	Őskori kovabánya	Sümeg, dél	Őskori lelőhely	
6,5 km	Sarvaly-kút	Erdészház	Bővizű forrás	
12 km	Tátika vára	Tátika	Középkori vár, kilátás az őshalmokra	
19 km	Sztúpa	Kovácsi-hegy	Kultikus szentély, Emberi jogok parkja	
21,8 km	Katolikus templom	Zalaszántó	Gótikus támpillérek	
	Szállás egyénileg	Fó u. 192.	Szent Vendel Motel és Kemping,	Tel.: +36 83 370 147 IFA:300Ft Sátorhely 1500Ft/fő (faház, lakókocsi)
			+ Panziók	

Jegyzetek, emlékbélyegzések:

II. szakasz/2. nap – 2011. június 22. Zalaszántó – Keszthely


Útvonal: Zalaszántó – Rezi – Gyöngyösi-csárda – Egregy – Hévíz – Keszthely

Táv: 22 km, szint: 410 m

Indulás: Zalaszántó, templom, 8.15 óra

Érkezés: Keszthely, Fő tér, 17 óra

Túravezető: Pajtli házaspár + Zala megyei szövetség túra-vezetője tel.: +36 30 540 8249; e-mail: pajtლისანი@freemail.hu



Túravezető

Nevezetességek, látnivalók, tudnivalók

Távolság az indulástól	Nevezetességek, látnivalók, tudnivalók	Pontos helye	Rövid ismertető	Egyéb információ
8,3 km	Betyársírok	Gyöngyösi csárda	Kőkés Pista és Vak Illés sírja	
13,3 km	Egregyi templom	Hévíz, temető	Román kori temetőkaporna	
15,6 km	Hévízi-gyógytó	Hévíz	A tó és parkja fokozottan védett	
22 km	Festetics-kastélymúzeum	Keszthely	Barokk kastélyegyüttes	
	Georgikon Múzeum	Keszthely	Barokk mezőgazdasági múzeum	
	Szállás egyénileg	Sopron u. 10.	Ambient vendégház	5, 5, 10 ágyas szobák. Ár:2090-2600Ft, +36 30 460 3536, IFH 385 Ft/6éj
		Entz Géza sétány 1	Kemping	+36 83 312 782

Jegyzetek, emlékbélyegzések:

II. szakasz/3. nap – 2011. június 23.

Keszthely pihenőnap

Helység	Nevezetességek, látnivalók, tudnivalók	Pontos helye	Rövid ismertető	Egyéb információ
Keszthely	Festetics-kastély	Kastély utca		
	Festetics-mauzóleum	Szent Miklós temető		
	Fenekpusztai feketefenyősor	71-es úttal párhuzamosan		
	Fenekpuszta (Valcum) római romjai		IV. századi erőőd	
	Református templom	Hanczók u. 20.		
	Helikon-emlékmű	Helikon park		
	Szigetfürdő	Balaton	Városi strand	
	Magyarok Nagyasszonya templom	Főtér 5.		
	Városháza	Fő tér 1.		
	Sétálóutca	Kossuth L. utca		
	Dongó-ház	Sopron u. 7.		
	Kis-Balaton Kutatóház	Fenekpuszta		
	Munkácsy-életmű kiállítás	Festetics-kastély		
	Zsinagóga	Kossuth L. u. 20.		
Balaton-szentgyörgy	Csillagvár	Irtás-dűlő		
Vörs	Tűzoltó Múzeum	Ady E. u. 36.		
Hévíz	Hévízi Gyógytó	Dr. Schulhof Vilmos sétány 1.		
Badacsonytomaj	Folly Arborétum	Arborétum u. 40.		

II. szakasz/4. nap – 2011. június 24. Keszthely – Tapolca

Útvonal: Keszthely – Vállus – Lesenceistvánd – Lesencetomaj – Tapolca


Táv: 27 km, szint: 510 m

Indulás: Keszthely, Fő tér, 8 óra

Érkezés: Tapolca, Malom-tó, 17 óra

Túravezető: Pajtli és a Stéger házaspár,

tel.: +36 30 540 8249; e-mail: pajtlisanyi@freemail.hu



Túravezető

Nevezetességek, látnivalók, tudnivalók

Távolság az indulástól	Nevezetességek, látnivalók, tudnivalók	Pontos helye	Rövid ismertető	Egyéb információ
3,5 km	Kilátó	Felsődiás		
27	Szállás Tapolcán	Vörösmarty u. 32.	Mónika vendégház	15 fő 3200-3800Ft/éj
		Alkotmány u. 10.	Batsányi János Gimnázium és Kollégium	+36 87 510 797 3-4 ágyas szobák 2170 Ft/éjsz
+ 5 km		Szent-György-hegy	Kaán Károly turistaház	Kisapáti Polgármesteri Hivatal.



II. szakasz/5. nap – 2011. június 25. Tapolca – Badacsonytördemic

Útvonal: Tapolca – Kaán Károly kulcsosház – bazaltorgonák – Szent György-hegy – Szigliget, Avasi templomrom – Badacsonytördemic


Táv: 17 km, szint: 480 m

Indulás: Tapolca, Malom-tó, 8 óra

Érkezés: Badacsonytördemic, 17 óra

Túravezető: Pajtli és a Stéger házaspár,

tel.: +36 30 540 8249; e-mail: pajtlisanyi@freemail.hu



Túravezető

Nevezetességek, látnivalók, tudnivalók

Távolság az indulástól	Nevezetességek, látnivalók, tudnivalók	Pontos helye	Rövid ismertető	Egyéb információ
4,7 km	Bazaltorgonák	Szent György-hegy	Geológiai látványosság	
7,0 km	Tóti–Lengyel-kápolna	Szent György-hegy	Népi barokk kápolna	
	Tarányi pince	Szent György-hegy	Népi barokk présház	
13,3 km	Szigligeti vár	Szigliget		
14,3 km	Avasi templomrom	Szigliget	Román kori templomrom	
17 km	Badacsonytördemic Szállás egyénileg		Faluház +4 km Eldorádó kemping	+36 87 533 030 +36 87 432 369 Faházban 2500/éj +250 Ft IFH Sátorhely 800 Ft/fő

Jegyzetek, emlékbélyegzések:

II. szakasz/6. nap – 2011. június 26. Badacsonytördemic – Szentbékálla

Útvonal: Badacsonytördemic – Káptalantóti – Csobánc vára
KL – Szentbékálla


Táv: 24 km, szint: 1040 m

Indulás: Badacsonytördemic, 8 óra

Érkezés: Szentbékálla, 17 óra

Túravezető: Pajtli és Stéger házaspár,

tel.: +36 30 540 8249; e-mail: pajtlisanyi@freemail.hu



.....
Túravezető

Nevezetességek, látnivalók, tudnivalók

Távolság az indulástól	Nevezetességek, látnivalók, tudnivalók	Pontos helye	Rövid ismertető	Egyéb információ
14 km	Csobánc vára	Csobánc-hegy	Középkori vár	Internet
22 km	Kőtenger	Szentbékálla	Geológiai bemutató hely	Internet
24 km	Szállás	Szentbékálla Bem u. 5.	Turistaház Kőtenger Vendégház (19fő+pótágy +sátorhely)	3500-4500Ft reggelivel és IFA-val +36 30 905 1538 lehetőség van a teljes ház kibérlésére



II. szakasz/7. nap – 2011. június 27. Szentbékálló – Nagyvázsony

Útvonal: Szentbékálló – Balatonhenye – Nagyvázsony


Táv: 22 km, szint: 620 m

Indulás: Szentbékálló, szöv. bolt, 8.30 óra

Érkezés: Nagyvázsony Kinizsi vár, 17 óra

Túravezető: Pajtli házaspár, tel.: +36 30 540 8249;

e-mail: pajtliany@freemail.hu



Nevezetességek, látnivalók, tudnivalók

Távolság az indulástól	Nevezetességek, látnivalók, tudnivalók	Pontos helye	Rövid ismertető	Egyéb információ
17 km	Tálodi romok	Tálodi-erdő	Középkori romok	Internet
	Kinizsi-forrás	Tálodi-erdő		
22 km	Kinizsi vár	Nagyvázsony	Középkori vár	Belépő
	Szent István-templom	Nagyvázsony	Gótikus templom	
	Postamúzeum	Nagyvázsony	Gyűjtemény	Belépő
	Szállás Nagyvázsonyban	Sórház u. 2.	Vázsonyvölgy panzió	3000 Ft/fő
		Temető u. 1.	Kinizsi turisztaszálló,	+36 30 479 5013 Ár: 2500 Ft/éjsz +IFA300Ft
		Kinizsi u. 78.	Katolikus Ifjúsági szálló és kemping	matracszállás (40 fő) 1500 Ft/fő sátorban 1200 Ft/fő +36 30 325 8519

Jegyzetek, emlékbélyegzések:

III. szakasz/1. nap – 2011. június 28. Nagyvázsony – Városlőd-Kislőd vá.

Útvonal: Nagyvázsony – Kab-hegy – Úrkút – Városlőd, Kislőd vá.


Táv: 24 km, szint: 605 m

Indulás: Nagyvázsony Kinizsi vár, 8 óra

Érkezés: Városlőd, Kislőd, 17 óra

Túravezető: Kiss Brigitta, tel.: +36 30 953 8676;

Pintér József, tel.: +36 20 593 1653



Túravezető

Nevezetességek, látnivalók, tudnivalók

Távolság az indulástól	Nevezetességek, látnivalók, tudnivalók	Pontos helye	Rövid ismertető	Egyéb információ
9,7 km	Kinizsi-kilátó TV-Rádiótorony	Kab-hegy		
16,8 km	Csárda-hegyi őskarszt	Úrkút		Szabadon látogatható
23,1 km	Sobri J. kalandpark	Kislőd bányatelep	Kemping	+36 20 397 1093 sátor: 1000/fő/éj Személydíj: +800 Ft/fő/éj IFA: 200 Ft/fő/éj
+ 1,7 km	Iglauer Park	8445 Városlőd, Fenyves utca 10–11.		+36 88 240 021; +36 70 337 1558 Szálláshely: 80+40 fő, 1800 Ft/fő/éj Kemping, sátor: 1000 Ft/fő/éj IFA: 300 Ft/fő/éj

Jegyzetek, emlékbélyegzések:

III. szakasz/2. nap – 2011. június 29. Városlőd-Kislőd – Bakonybél

Útvonal: Városlőd – Németbánya – Bakonybél

Táv: 21,4 km, szint: 392 m

Indulás: Városlőd-Kislőd, Iglauer park, 8 óra

Érkezés: Bakonybél, 17 óra

Túravezető: Kiss Brigitta, tel.: +36 30 953 8676;

Pintér József, tel.: +36 20 593 1653

Túravezető

Nevezetességek, látnivalók, tudnivalók

Távolság az indulástól	Nevezetességek, látnivalók, tudnivalók	Pontos helye	Rövid ismertető	Egyéb információ
1,3 km	Városlőd, faluház	Kossuth Lajos utca 157.		
	„Napórási ház”	Béke utca 1.		
4,0 km	Hölgykő vára	Letérés a KL jelzésre	Kb. 2×800 m	
5,1 km	Mária-kápolna	Csehbánya		
12,1 km	Bélyegzőhely	Németbánya	2×500 m-es kitérő	
14,9 km	Hajszabarnai-pénzlik	K-KQ-P+-P-K	1,7 km-es kitérő	nem látogatható, de érdekes
21,4 km	Szálláshely Bakonybélben	Fürdő u. 57.	Bakony Hotel	+ 36 88 461 019 (3950 Ft/ fő/éj, vacsorával, reggelivel); sátorverés díja: 400 Ft/fő IFA: 200 Ft 1800 Ft/fő étkezés (vacs. + reggeli)
		Fürdő u. 45.	Vadszőlő Szálló és Panzió	(3000 Ft/fő/éj) IFA: 200 Ft

III. szakasz/3. nap – 2011. június 30. Bakonybél – Zirc

Útvonal: Bakonybél – Kőrös-hegy – Szépalmapusztá – Borzavár – Zirc


Táv: 20,3 km, szint: 736 m

Indulás: Bakonybél, Üdülő bej. út, buszmegálló, 8 óra

Érkezés: Zirc, Rákóczi tér, busz, 16 óra

Túravezető: Kiss Brigitta, tel.: +36 30 953 8676;

Pintér József, tel.: +36 20 593 1653



Nevezetességek, látnivalók, tudnivalók

Távolság az indulástól	Nevezetességek, látnivalók, tudnivalók	Pontos helye	Rövid ismertető	Egyéb információ
7,6 km	Vajda Péter-kilátó	Kőrös-hegy		
	Radarállomás	Kőrös-hegy		
12,4 km	Arborétum	Szépalmapusztá		
14,3 km	Második világháborús emlékmű	Borzavár		
19,8 km	Szálláshely Zircen	Alkotmány u. 16.	Reguly Antal Kollégium	+36 88 595 010 2100 Ft/fő/éjszaka + idegenforgalmi díj
(22,4 km)	Szálláshely Zirc – Kardosrét	Győri út 16.	Csalogány Kemping,	+36 88 416 788 felnőtt: 800 Ft, sátorhely: 500 Ft + IFA

Jegyzetek, emlékbélyegzések:

III. szakasz/4. nap – 2011. július 1. Zirc, pihenőnap

Útvonal: Zirci városnézés, rövid túra a Cuha-völgybe

Túravezető: Dégi Csaba, tel.: +36 30 616 5067;

Balogh András, Horváth István, tel.: +36 20 325 5210

Nevezetességek, látnivalók, tudnivalók

Távolság az indulástól	Nevezetességek, látnivalók, tudnivalók	Pontos helye	Rövid ismertető	Egyéb információ
	Bazilika minor			
	Természettudományi Múzeum			
	Reguly Antal Múemlékkönyvtár			
	Zirci Ciszterci Apátság			
	Reguly Antal Múzeum és Alkotóház			
	Agrárműszaki gyűjtemény	Győr felé induló út mellett		
	Zirci Arborétum		máj. 1–aug. 31. 9–19 óra	felnőtt: 550 Ft/fő kedvezményezett: 450 Ft/fő (MTSz)
	Cuha-völgy		Kombinálható túralehetőség	
	Eperjes tanösvény	Eperkés-hegy	3 km távolságra található Olaszfalu település határában	

Jegyzetek, emlékbélyegzések:

III. szakasz/5. nap – 2011. július 2. Zirc – Kisgyón

Útvonal: Zirc – Nagyesztergár – Bakonyháza – Jásd – Csószpuszta (Tés) – Kisgyón


Táv: 26,6 km, szint: 613 m

Indulás: Zirc, MÁV-állomás, 9 óra

Érkezés: Kisgyón, 17 óra

Túravezető: Dégi Csaba, tel.: +36 30 616 5067;

Horváth István, tel.: +36 20 325 5210, Balogh András



Túravezető

Nevezetességek, látnivalók, tudnivalók

Távolság az indulástól	Nevezetességek, látnivalók, tudnivalók	Pontos helye	Rövid ismertető	Egyéb információ
10,6 km	Letérés Bakonyánára		OKT-pecsét +2×400 m	
12,8 km	Letérés Rómaifürdőhöz			
13,0 km	Rómaifürdő, Savanyu Jóska barlang			
14,1 km	Gázló a Gaján		Száraz lábbal nem úszod meg...	
15,7 km	Szentkút	Jásd előtt	Búcsújáró hely	
16,6 km	bélyegzés	Jásd		
19,1 km	Erdei büfé	Tés–Csószpuszta	Letérés Tésre	
20,0 km	Kovácsműhely, szélmalmok	Tés Táncsics út 20.	Belépő: 200 Ft/fő	+36 88 469 007
20,2 km	Alba Regia barlangi kutatóház	Csószpuszta		Helyszíni bemutató
22,9 km	Csikling vár	Hamuház	Már csak a nyoma látszik	
25,1 km (25,3) km	Tűzköves árok, geológiai feltárás	Kisgyón	Erdei szentély	
26,2 km	Bányász emlékmű	Kisgyón		
	Szállás	Kisgyón	Kulcsosházakban.	Rendelés a túravezetőknél

III. szakasz: 6. nap – 2011. július 3. Kisgyón – Bodajk

Útvonal: Kisgyón – Bakonykúti – Fehérvárcsurgó – Bodajk

Táv: 32,3km, szint: 725 m

Indulás: Kisgyón, 8 óra

Érkezés: Bodajk, 17 óra

Túravezető: Kiss Brigitta, tel.: +36 30 953 8676;

Pintér József, tel.: +36 20 593 1653

Túravezető

Nevezetességek, látnivalók, tudnivalók

Távolság az indulástól	Nevezetességek, látnivalók, tudnivalók	Pontos helye	Rövid ismertető	Egyéb információ
6,7 km	Burok-völgyi lejárát			
8,7 km	Burok-völgyi feljárát			
10,6 km	Remeteszobor	Bakonykúti		
13,0 km			Katonai terület kezdete(!)	
17,9 km	Irtás!			Fokozottan figyelni!
20,3 km	kilátás	Fehérvárcsurgó		Érdeemes felmászni!
25,2 km	Útvonal-módosítás	Gaja völgy	Rátérés PΔ-re, az Ádám-Éva-fáig	A víz elvitte a fahidat
32,3 km	Szállás	Bodajk	Véndiófa fogadó	Réder Mónika +36 22 410 062; +36 20 806 6229 Ár: 3000,-Ft-tól
			Hang- Szín- Tér Művészeti SZKI	Végh Ferenc +36 70 395 1741 Ár: 3000,-Ft/fő/éj

Jegyzetek, emlékbélyegzések:

Országjáró kalandozásai
során is keresse
a minden hónap elsején megjelenő

TURISTA

Magazint!

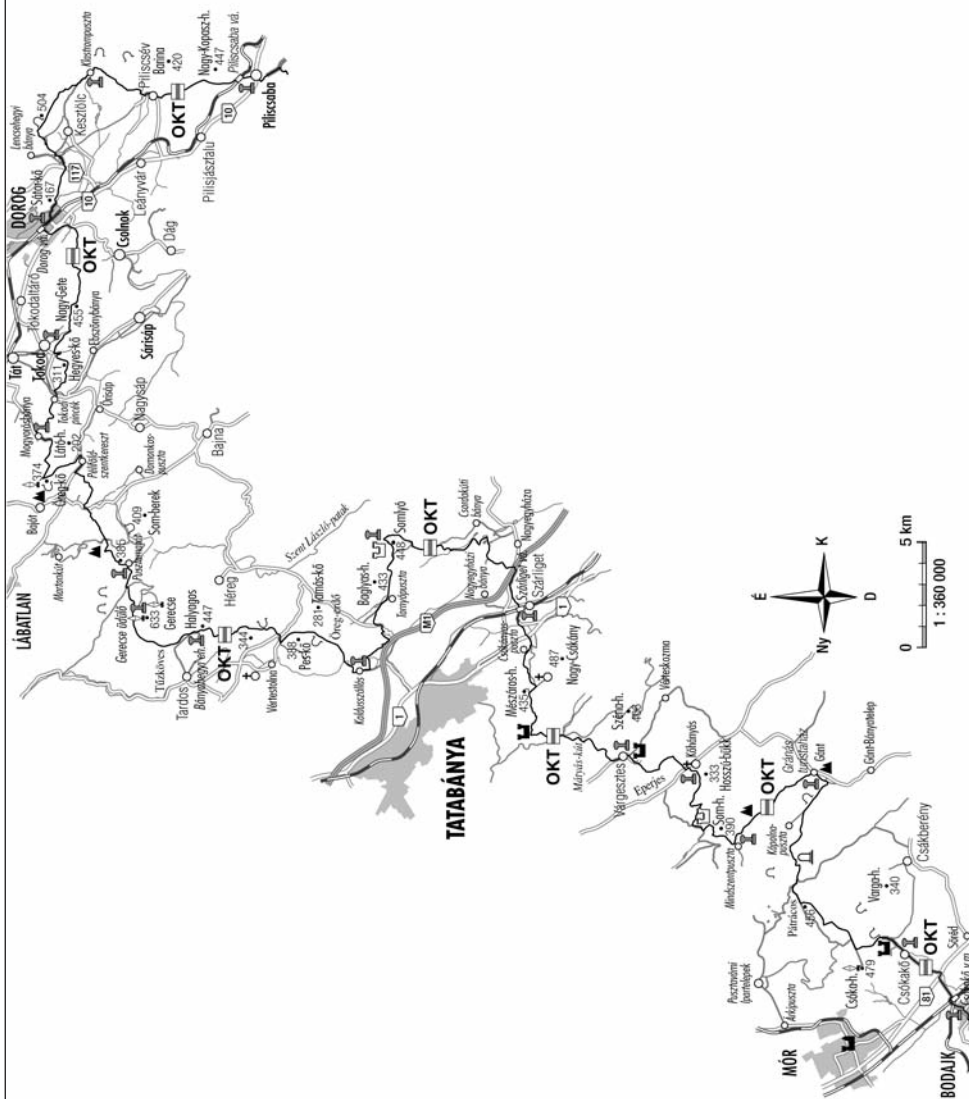


A magazint
keresse az újságárusoknál,
vagy fizesse elő
a Kornétás Kiadónál!

1138 Budapest, Népfürdő u. 15/D
Tel./fax: 359-6461, 359-1964;
e-mail: elofizetes@turistamagazin.hu

www.kornetas.hu · www.turistamagazin.hu

Országos Kéktúra Vándorlás IV. szakasz: Bodajk – Piliscsaba



IV. szakasz/1. nap – 2011. július 4. Bodajk – Kőhányáspuszta

Útvonal: Bodajk vm. – Csókakő – Vár-völgy – Géza-pihenő
– Gánt – Pap-völgy – Mindszentpuszta – Csáki vár – Kőhá-
nyáspuszta

Táv: 30,9 km, szint: 650 m

Indulás: Bodajk, 8 óra

Érkezés: Kőhányáspuszta, 17 óra

Túravezető: Pápai Lászlóné, tel.: +36 30 562-7559; e-mail:papailne@vertesvolan.hu;
p.irmus@freemail.hu; Maller Károly, tel.: +36 30 351 39 06

Túravezető

Nevezetességek, látnivalók, tudnivalók

Távolság az indulástól	Nevezetességek, látnivalók, tudnivalók	Pontos helye	Rövid ismertető	Egyéb információ
18,6 km	Gánt		Gránás th.	+36 22 354 013 +36 20 919 2813
		Gánt	Vértes vendéglő élelmiszerbolt	
24,0 km	Mindszentpuszta		turistaház és sátorozóhely	+36 20 473 2638
30,9 km	Kőhányáspuszta		Steinau vendégház és sátorozóhely	+36 20 958 2040 edina654@ freemail.hu

Jegyzetek, emlékbélyegzések:

IV. szakasz/2. nap – 2011. július 5. Kőhányáspuszta – Somlyóvár


Útvonal: Gesztesi vár – Mátyás-kút – Szép Ilonka-forrás – Szarvas-kút – Vitányvár – Körtvélyes – Csákányosi th. – Szárliget – Somlyóvár

Táv: 29,3 km, szint: 830 m

Indulás: Kőhányáspuszta, Steinau Vendégház, 8 óra

Érkezés: Somlyóvár, TSC kulcsosház, kb. 17 óra

Túravezető: Wittmer Antal, tel.: +36 20 242 3924; e-mail: witmer@vert.hu



Nevezetességek, látnivalók, tudnivalók:

Távolság az indulástól	Nevezetességek, látnivalók, tudnivalók	Pontos helye	Rövid ismertető	Egyéb információ
4,2 km	Várgesztes		Büfé, étterem, vendéglő, bélyegző a várban és a vendéglőben	
13,6 km	Csákányosi turistaház			+36 34 311 151 +36 70 396 5527, +36 70 396 5326
29,3 km	Somlyóvár		Somlyóvár TSC kulcsosház és sátorozóhely	+36 20 596 9706 +36 30 939 6452

Jegyzetek, emlékbélyegzések:

IV. szakasz/3. nap – 2011. július 6. Somlyóvár, pihenőnap


Fakultatív gyalogtúra a Közép-dunántúli piros túra útvonalán Tarján vagy Csabdi településekre.

Gyalogtúra Tornyópusztára, s onnan busszal Tatabányára.

Helység	Nevezetességek, látnivalók, tudnivalók	Pontos helye	Rövid ismertető	Egyéb információ
Csabdi	Tükrőpuszta		Lovarda	
	Templomrom		román-kori	
Tarján	Református templom		barokk	
	Katolikus templom		barokk	
	Szentháromság szobor		barokk	
	Pincesor		több száz éves borházak	
Somlyó	Somlyóvár romjai		gyönyörű panorama a Déli-Gerecsére	
Tatabánya	Kő-hegy	Turul emlékmű	Szép kilátás	
	Szelim-barlang			
	Csúcsos-hegy	Aknatorony-kilátó	Szép kilátás	
Alsógalla	Szabadtéri Bányászati Múzeum			
	Városi strand	fürdősi lehetőség		
Gyarmatpuszta	Sándor Móric, az „Ördöglovas” és Tatár nevű lovának sírja		a Gerecse legfestőibb tája	
	Sándor–Metternich kastély	Vadgesztenye fasor		
Vértesszőlős	Vértesszőlői előembertelep			
Tata	Öregvár	Öreg-tó	Természetvédelmi terület	
	Cífra malom			
	Óratorony			
	Fényes fürdő		Természetvédelmi terület	

IV. szakasz/4. nap – 2011. július 7. Somlyóvár – Bányahegy (Tardos)

Útvonal: Somlyóvár – Koldusszállás – Vértestolna – Tardos
– Bányahegy – Tardos – Malomvölgy
Táv: 18,5 km + 3,0 km, szint: 480 m
Indulás: Somlyóvár, TSC kulcsosház, 8 óra
Érkezés: Bányahegy/Tardos, kb. 16 óra
Túravezető: Deákné Csom Andrea,
tel.: +36 20 596 9706; e-mail: andre.viktoria@chello.hu



Nevezetességek, látnivalók, tudnivalók

Távolság az indulástól	Nevezetességek, látnivalók, tudnivalók	Pontos helye	Rövid ismertető	Egyéb információ
8,4 km	Koldusszállás erdészház			
15,4 km	Vértestolna, pogármesteri hivatal		Cili és Csillagvirág panziók	+36 34 351 856
18,5+3 km	Tardos, pogármesteri hivatal		Bélyegző Bányahegyen a nagy cserfán	Márványbánya, +36 20 952 8984;
	Szállás		Vitéz Ház	+36 20 977 4948,
			Kemencés fogadó	+36 34 592 100; +36 30 640 3546;
			Önkormányzati vendégház	+36 34 351 413
			Malomvölgyi Horgászház	+36 34 351 413

Jegyzetek, emlékbélyegzések:

IV. szakasz/5. nap – 2011. július 8. Bányahegy/Tardos – Péliföldszentkereszt

Útvonal: Bányahegy, Nagy cserfa – Gerecse-üdülő – Pusztamarót – emlékhely – Péliföldszentkereszt

Táv: 3 + 15,7 km, szint: 330 m

Indulás: Bányahegy, Nagy cserfa, 8 óra

Érkezés: Péliföldszentkereszt, Rendház, kb. 14 óra

Túravezető: Erdélyi Péter, tel.: +36 30 916 8031;

e-mail: peter.erdelyi@rabanenergia.hu;

Bócs István, tel.: +36 20 534 9241; e mail: bocsisivan@index.hu

Túravezető

Nevezetességek, látnivalók, tudnivalók

Távolság az indulástól	Nevezetességek, látnivalók, tudnivalók	Pontos helye	Rövid ismertető	Egyéb információ
4,7 km	Gerecse-üdülő		Bélyegző a kerítésen	
7,1 km	Pusztamarót		Bélyegző a temetői fenyőfán	
	Marót-hegyi Súlyomfészek		Faházak, sátorhelyek	+36 30 632 1296, +36 20 577 7868
			Rancs fogadó	+36 20 328 1243, +36 20 964 8257
17,7 km	Péliföldszentkereszt		Szalézi Rendház, Szállás és sátorhelyek	
			Don Bosco Ház, Ifjúsági Ház	+36 33 506 340
+3 km		Bajót	Élelmiszerbolt	

IV. szakasz/6. nap – 2011. július 9. Péliföldszentkereszt – Dorog

Útvonal: Péliföldszentkereszt – Öregkő barlangjai –

Mogyorósbánya – tokodi pincék – Nagy-Gete – Dorog

Táv: 21,3 km, szint: 620 m

Indulás: Péliföldszentkereszt, Rendház, 8 óra

Érkezés: Dorog

Túravezető: Szabó János, tel.: +36 20 938 7045;

e-mail: info@gyalogturasport.hu

Túravezető


Nevezetességek, látnivalók, tudnivalók

Távolság az indulástól	Nevezetességek, látnivalók, tudnivalók	Pontos helye	Rövid ismertető	Egyéb információ
5,2 km	Mogyorósbánya		OK-bélyegző	Élelmiszerbolt, vendéglő
21,3km	Dorog		Hotel Dunagáz	+ 36 33 513 100
			Határcsárda és apartmanház	+36 33 431 150, +36 20 805 6216
			Mátyás király vendégház	+36 70 575 5609
	Esztergom-Kertváros	Wesselényi utca 35-39.	id. Rubik Ernő Kollégium	+36 33 555 435
			Sátorozóhely	Kardos Jenő sz.v. +36 20 591 6806

Jegyzetek, emlékbélyegzések:

IV. szakasz/7. nap – 2011. július 10. Dorog – Piliscsaba

Útvonal: Dorog – Kenyérmezei patak – Kesztlöc – Klastrompuszta – Piliscsév – Piliscsaba
 Táv: 18,6 km, szint: 440 m
 Indulás: Dorog, vá. 8 óra
 Érkezés: Piliscsaba, vá. kb. 16 óra
 Túravezető: Kardos Jenő, tel.: +36 20 591 6806

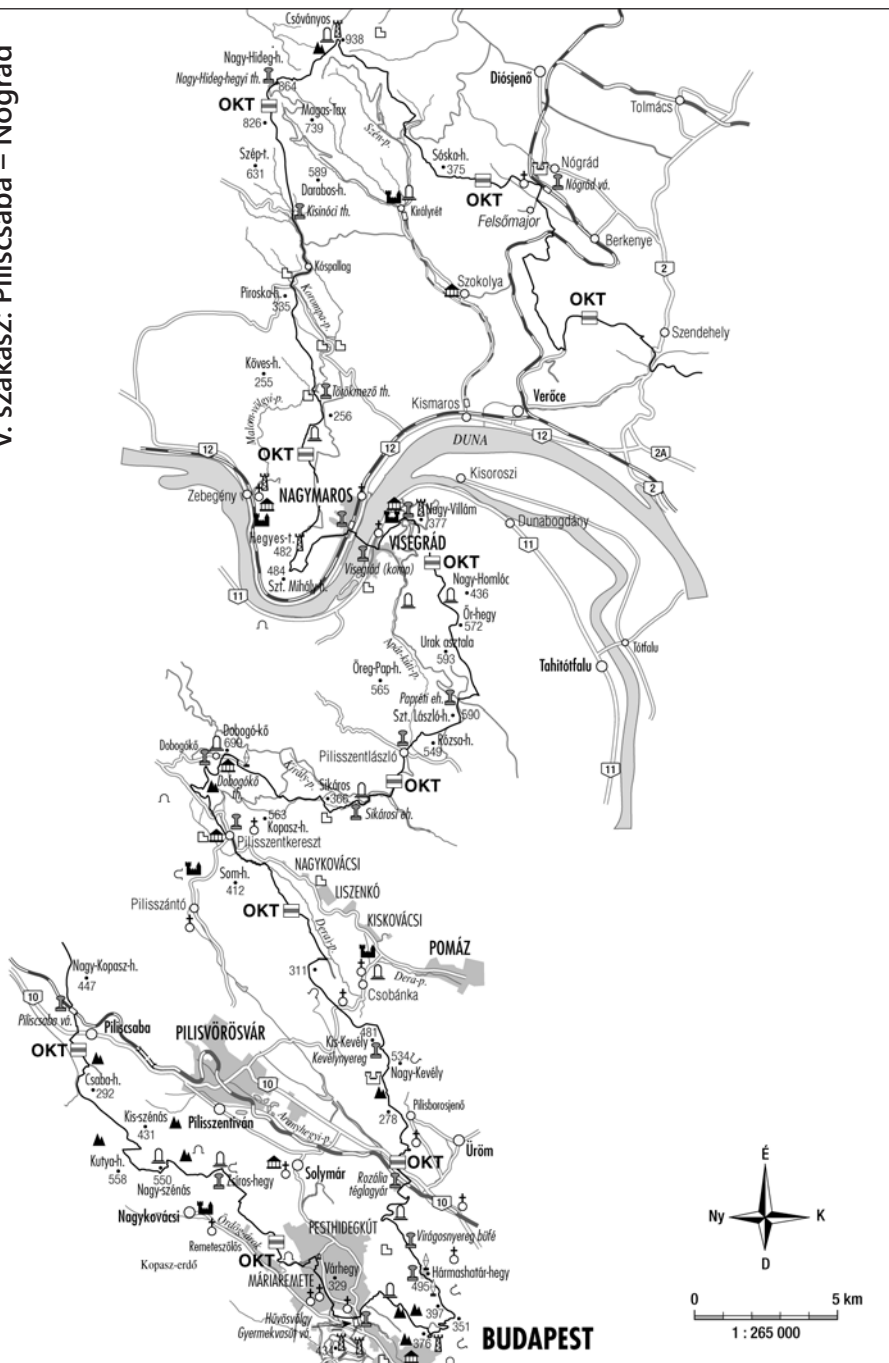


Túravezető

Nevezetességek, látnivalók, tudnivalók

Távolság az indulástól	Nevezetességek, látnivalók, tudnivalók	Pontos helye	Rövid ismertető	Egyéb információ
4,5 km	Kesztlöc			Élelmiszerbolt, vendéglő
13,4 km	Piliscsév			Élelmiszerbolt, vendéglő
18,6 km	Horváth József, az 1. számú OKT-jelvény tulajdonosának sírja	Piliscsabai temető	Emléktábla elhelyezése	16 órakor
	Pázmány Péter Egyetem	Iosephinum		
	Katolikus templom			
	Református templom			
	Kálvária-domb			
18,6 km	Szállás Piliscsabán		Szent Vince Kollégium	+ 36 26 375 083, +36 30 244 1453
			Szent István panzió	+ 36 26 374 807, +36 20 426 5486
			Napkorong fogadó és vendéglő	+36 26 373 106, +36 30 480 7566
			Szakközépiskolai kollégium a vasút-állomás mellett	+36 26 375-244, +36 30 458 2516
		Focipálya	Tervezett sátorhely	+36 20 944 7092, +36 70 456 5485

Országos Kéktúra Vándorlás
V. szakasz: Pilisscaba – Nógrád



V. szakasz/1. nap – 2011. július 11. Piliscsaba – Hűvösvölgy

Útvonal: Piliscsaba vá. – Budai-hegység – Kőrös-völgy –
Bükkös-árok – Nagy-Szénás – Zsíroshegyi th. – Remete-
szurdok – Máriaremetei – Nagyrét


Hűvösvölgy – Csillebérc

Táv: 20,9 km, szint: +541/–529 m

Indulás: Piliscsaba, vasútállomás, 8 óra

Érkezés: Hűvösvölgy, Gyermekvasút vá., 16 óra

Túravezető: Matolcsi György, tel.: +36 1 319 3470



Nevezetességek, látnivalók, tudnivalók

Távolság az indulástól	Nevezetességek, látnivalók, tudnivalók	Pontos helye	Rövid ismertető	Egyéb információ
2 km	Csabai Kőgomba, Ördög-oltár, Kígyó-szikla			
kb. 17 km	Budapest, Máriaremete	1029 Budapest, Templomkert 1.	Máriaremetei kegytemplom	híres Mária- búcsújáró hely
kb. 25 km	Budapest, Csillebérc Csillebérci Ifjúsági és Szabadidő Központ,	1121 Budapest, Konkoly T. út 21.	Szálloda, bungaló, kemping e-mail: info@csilleberci- szabadido.hu Honlap: www.csillebercisz- abadido.hu	Tel.: +36 395 65 37 Megközelítés Hűvösvölgytől a Gyermekvasúttal Csillebérc állomásig, majd 250 m gyalog, vagy 90-es busszal a Széll Kálmán térről.

Jegyzetek, emlékbélyegzések:

V. szakasz/2. nap – 2011. július 12. Húvösvölgy – Rozália téglagyár

Útvonal: Húvösvölgy – Vadaskerti emlékmű – Határ-nyereg – Glück Frigyes sétány – Oroszlán-szikla – Árpád-kilátó – Fenyőgyöngye – Hármashatár-hegy – Vihar-hegy – Virágos nyereg – Csúcs-hegy – Rozália téglagyár (Bécsi út)

Táv: 14,2 km, szint: 496 m

Indulás: Húvösvölgy, Gyermekvasút vá. 8 óra

Érkezés: Rozália téglagyár, 14 óra

Túravezető: Matolcsi György, tel.: +36 1 319 3470

Túravezető

Nevezetességek, látnivalók, tudnivalók

Távolság az indulástól	Nevezetességek, látnivalók, tudnivalók	Pontos helye	Rövid ismertető	Egyéb információ
	Budapest Csillebérci Ifjúsági és Szabadidő Központ	1121 Budapest, Konkoly T. út 21.	Szálloda, bungaló, kemping e-mail: info@csilleberciszabadido.hu Honlap: www.csilleberciszabadido.hu	Tel.: +36 395 65 37 Megközelítés Húvösvölgytől a Gyermekvasúttal Csillebérc állomásig, majd 250 m gyalog, vagy 90-es busszal a Széll Kálmán térről.
5 km	Árpád-kilátó		Szép kilátás Budapestre	

Jegyzetek, emlékbélyegzések:

V. szakasz/3. nap – 2011. július 13. Pihenőnap

Programjavaslatok: Túra a Budai hegységben, városnézés Budapesten, szállás Csillibércen

Túravezető: Matolcsi György, tel.: +36 1 319 3470

Helység	Nevezetességek, látnivalók, tudnivalók	Pontos helye	Rövid ismertető	Egyéb információ
Budapest	Pálvölgyi-barlang	Szépvölgyi út 162.		
	Szemlőhegyi-barlang	Pusztaszeri út 35.		
	Budai Sas-hegy TVT	Sas-hegy		
	Naplás-tó TVT	XVI. ker.		
	Merzse-mocsár TVT	XVII. ker.		
	Hősök tere	Városliget		
	Fővárosi Állat- és Növénykert	Városligeti krt.		
	Füvészkert	Illés utca 25.		
	Országház	Kossuth tér 1–3.		
	Néprajzi Múzeum	Kossuth tér		
	Bazilika	Szent István tér		
	Magyar Állami Operaház	Andrássy út 22.		
	Magyar Nemzeti Múzeum	Múzeum krt. 14-16.		
	Nagyvásárcsarnok	Vámház krt. 1.		
	Budai vár			
	Magyar Nemzeti Galéria	Szent György tér 2.		
	Mátyás-templom	Országház u. 14.		



V. szakasz/4. nap – 2011. július 14. Rozália téglagyár – Dobogókő


Útvonal: Rozália téglagyár (Bécsi út) – Köves-bérc – Pilisborosjenő – Teve-szikla – Kevélyek – Kevély-nyereg – Csobánka – Szent-kút – Hosszú-hegy – Szurdok – Pilisszentkereszt – Kakas-hegy – Zsivány sziklák – Dobogókő

Táv: 22,2 km, szint: 1058 m

Indulás: Rozália téglagyár, 8 óra

Érkezés: Dobogókő, 16 óra

Túravezető: Matolcsi György, tel.: +36 1 319 3470



Túravezető

Nevezetességek, látnivalók, tudnivalók

Távolság az indulástól	Nevezetességek, látnivalók, tudnivalók	Pontos helye	Rövid ismertető	Egyéb információ
5 km	„Egri vár” romja		az Egri csillagok film színhelye volt	
11 km	Csobánkai Szentkút		Híres búcsújáró hely	
17 km	Szurdok		Különleges természeti képződmény	Bejárását kiépített hidak segítik
22 km	Dobogókő	Pilisszentkereszt–Dobogókő, Théry Ödön út 26.	Eötvös Lóránd turistaház	+36 26 347 534 E-mail: info@dobogokoturistahaz.hu



V. szakasz/5. nap – 2011. július 15. Dobogókő – Visegrád


Útvonal: Dobogókő – Öreg-Vágás-hegy – Bükkös-patak völgye – Sikárosi-rét – Szilágyi Bernát-forrás – Sikárosi őrház – Lenkó emlékmű, Ifjúsági tábor – Öreg-nyílás völgy – Pilisszentlászló – Szent László-hegy – Pap-rét – Urak asztala-hegy – Vízverés-nyereg – Barát halom – Molnár Lajos-emléktábla (Moli-pihenő) – Borjűfő-kilátó – Visegrád, Nagy-villám – Fellegvár – Visegrád

Táv: 24,2 km, szint: 611 m

Indulás: Dobogókő, 8 óra

Érkezés: Visegrád, 16 óra

Túravezető: Matolcsi György, tel.: +36 1 319 3470



Nevezetességek, látnivalók, tudnivalók

Távolság az indulástól	Nevezetességek, látnivalók, tudnivalók	Pontos helye	Rövid ismertető	Egyéb információ
21,5 km	Nagy-Villámi Zsitvai-kilátó	Az OKT-útvonal mellett	A 377 m-es kilátóról szép kilátás a Dunakanyarra	
22 km	Visegrád, Fellegvár	Az OKT-útvonal mellett	A helyreállított Fellegvárban múzeum működik	
22 km	Visegrád	Kb. 1 km-re az OKT-útvonaltól a K körúton Mogyoró-hegyen	Jurta kemping	+36 26 398 217

Jegyzetek, emlékbélyegzések:

V. szakasz/6. nap – 2011. július 16. Visegrád – Kisinóci turistaház

Útvonal: Visegrád – Nagymaros – Templom-völgy – Hegyes-tető – Julianus barát-kilátó – Köves-mező – Törökmező – Halastó – Békás-rét – Márianosztrai országút – Kóspallag – Kisinóci turistaház

Táv: 18,3 km, szint: 710 m

Indulás: Visegrád, Jurta Kemping, 8 óra

Érkezés: Kisinóci turistaház, 16 óra

Túravezető: Matolcsi György, tel.: +36 1 319 3470

Túravezető

Nevezetességek, látnivalók, tudnivalók

Távolság az indulástól	Nevezetességek, látnivalók, tudnivalók	Pontos helye	Rövid ismertető	Egyéb információ
4 km	Hegyes-tető		A Julianus barát-kilátótorony	szép a kilátás a Dunakanyarra
10 km	Törökmezői turistaház és környéke		Közelében a nagyon látványos Fehér-forráscsoport	Szálláshely étkezési lehetőséggel
18 km	Javasolt szálláshely	2625 Kóspallag, Kisinóc utca 17/2. Az OKT-útvonal mellett	Kisinóci turistaház és kemping	+36 30 596 1302; +36 27 385 774 e-mail: kisinoc@invitel.hu www.kisinoc.hu

Jegyzetek, emlékbélyegzések:

V. szakasz/7. nap – 2011. július 17. Kisinóci turistaház – Nógrád vá.

Útvonal: Kisinóci th. – Kisinóci-vágás – Nagy-Hideg-hegy – Rakodó – Szabó-kövek – Korona-kő – Csóványos – Három-hárs – Foltán-kereszt – Saj-kút-bérc és -nyereg – Béla-rét – Nógrád, vasútállomás

Táv: 20,4 km, szint: 861 m

Indulás: Kisinóci turistaház, 8 óra

Érkezés: Nógrád vasútállomás, 16 óra

Túravezető: Matolcsi György, tel.: +36 1 319 3470

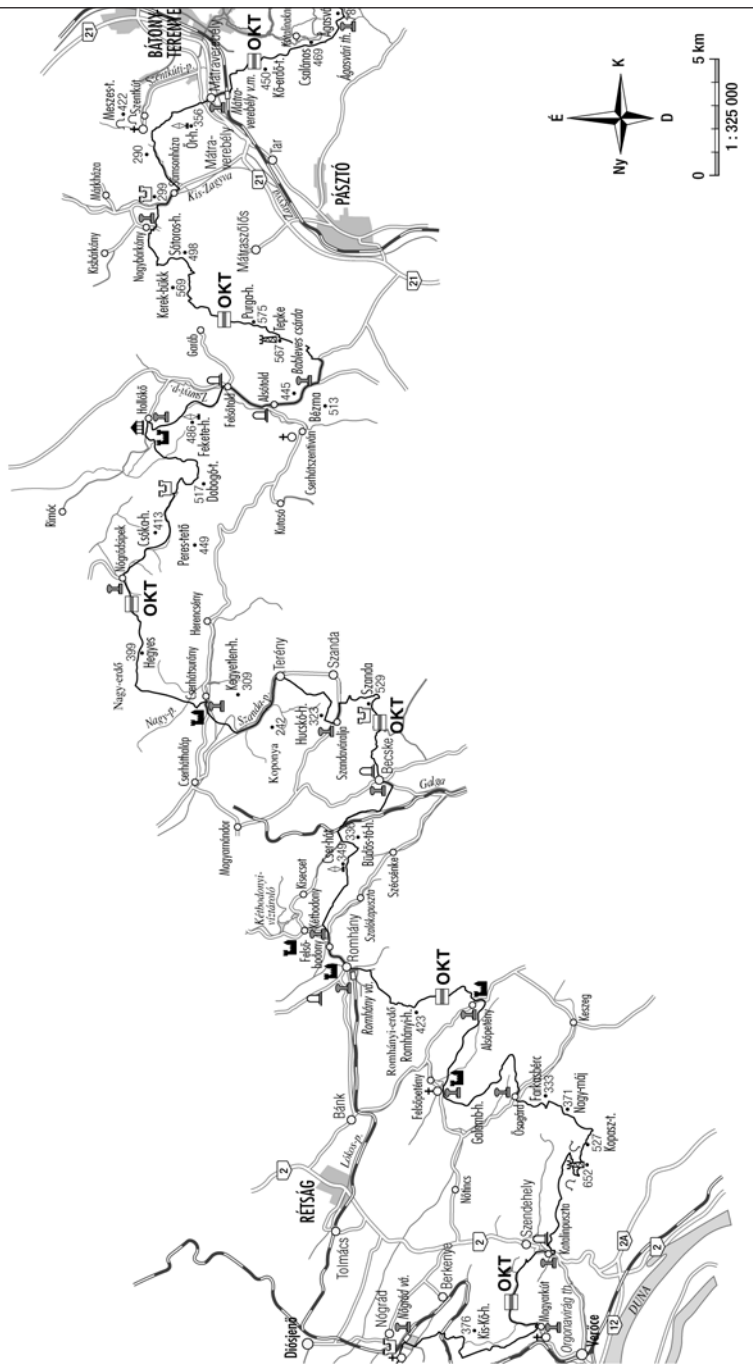
Túravezető

Nevezetességek, látnivalók, tudnivalók

Távolság az indulástól	Nevezetességek, látnivalók, tudnivalók	Pontos helye	Rövid ismertető	Egyéb információ
6 km	Nagy-Hideg-hegyi turistaház		Szálláshely	melegétel lehetőség
9 km	Csóványos		Béke emlékmű és kilátótorony	
20 km + 5 km vonattal + 2 km gyalog	Diósjenő Kemping	2643, Diósjenő, Petőfi Sándor u. 61.		+36 35 364 134, +36 30 600 9220 e-mail: kemping@patak- part.hu www.patakpart.hu



Országos Kéktúra Vándorlás
VI. szakasz: Nógrád – Ágasvár



VI. szakasz/1. nap – 2011. július 18. Nógrád vá. – Ósagárd

Útvonal: Nógrád vá. – Nagy-kő-hegy – Kő-hegy – Magyar-kút, Irma-forrás – Keskeny-bükki-patak – Katalinpuszta – Rockenbauer Pál kopjafa – Bik-kút – Víznyelő-barlang – Naszály-csúcs, geodéziai torony – Násznép-barlang – Kopasz-tető – Török-rét – Ósagárd

Táv: 28 km, szint: 1110 m

Indulás: Nógrád vá., 7 óra, érkezés: Ósagárd, 17 óra

Túravezető: Forgács Péter, tel.: +36 70 291 6613; Csipai György, tel.: +36 70 235 2565; dr. Laczkó Zoltán, tel.: +36 20 956 3550

Túravezető

Nevezetességek, látnivalók, tudnivalók

Távolság az indulástól	Nevezetességek, látnivalók, tudnivalók	Pontos helye	Rövid ismertető	Egyéb információ
14,5 km	Rockenbauer Pál-kopjafa.	Katalinpuszta felett az OKT ösvény mellett.	Rockenbauer Pál a legendássá vált útján készült dokumentumfilm-sorozattal megismertette mindenkivel az Országos Kéktúrát	Itt hunyt el 1987. november 26-án Megemlékezés, és koszorúzás a kopjafánál
20 km	Naszályi víznyelő-barlang (Szinlő-barlang)	A Naszály-csúcstól ÉNy-ra 800 méterre.	Az ország negyedik legmélyebb barlangja.	Az OKT útvonalától 110 m-es kitérő. Hossza 1700 m, mélysége 171 m.
20,8 km	Naszály-csúcs, geodéziai torony	Naszály-csúcs (653 m)	Pompás kilátás a Duna vonalára	A toronyra fel lehet menni
20,8 km	Násznép-barlang	A Naszály ÉK-i lejtőjén 510 m magasságban nyílik.	Naszály 2. legnagyobb barlangja (200 m-es hosszú)	Az OKT útvonalától 120 m-re
28 km	Tájház	Ósagárd	Szlovák nemzetiségi kiállítás	Megtékinetés egyénileg
	Szálláslehetőség Önkormányzat épületében	Ósagárd	2 szoba (8 fő), illetve a nagy teremben saját hálósákkal, vagy a foci pályán sátorozási lehetőség mosdó, zuhanyozó.	Agárdi András polgármester E-mail: hivatal@osagard.hu Tel.: +36 20 330 9711

VI. szakasz/2. nap – 2011. július 19. Ősagárd – Kétbodony

Útvonal: Ősagárd – Bogárdi-patak – Galamb-hegy – Lókos-patak – Felsőpetény – Róka-völgy – Alsópetény – vadász-ház – Romhányi-hegy – Gesztenyés – Romhány vá. – (Rákóczi-emlékmű) – Romhány – Kétbodony

Táv: 19,5 km, szint: 420 m

Indulás: Ősagárd, 8 óra, érkezés: Kétbodony, 16 óra

Túravezető: Forgács Péter, tel.: +36 70 291 6613; Csipai György, tel.: +36 70 235 2565; dr. Laczkó Zoltán, tel.: +36 20 956 3550

Túravezető

Nevezetességek, látnivalók, tudnivalók

Távolság az indulástól	Nevezetességek, látnivalók, tudnivalók	Pontos helye	Rövid ismertető	Egyéb információ
5,7 km	Felsőpetény Almássy-kastély	Petőfi út 36.	Itt tartották házi őrizetben Mindszenty Józsefet.	Emléktábla a kastély falán
10,7 km	Werbőczy-gúla	Alsópetény	A település birtokosa Werbőczy István jogtudós volt.	1791-ben emelt késő barokk oszlop.
17,6 km	Rákóczi-obeliszk, a romhányi csata (1700. január 22.) emlékműve	Romhány	A Rákóczi-szabadságharc utolsó jelentős csatája emlékére készült.	Az elesett 93 svéd, lengyel és francia katona emléktáblája
17,6 km	Rákóczi-emlékfa, török mogyorófa	Romhány	Több mint 300 éves, 25 m koronaátmérőjű, 20 m magas és 250 cm törzskerületű.	A fát a hagyomány szerint a csata emlékére ültették.
17,6 km	Romhányi kőhíd	Romhány	A XVIII. században épült, romhányi homokkőből barokk stílusban.	A híd déli oldali mellvédjén Nepomuki Szent János szobra áll.
19,5 km	Rákóczi lovas szobor	Kétbodony	Az út mellett egy parkban látható fából készült lovas szobor.	A csata 300. évfordulóján (2010) avatták fel.
	Szálláslehetőség	Kétbodony	Turistaszálláson kőházban, sátorban a turistaház kertjében vagy a horgásztavak mellett.	Holes Imréné E-mail: csprint@enternet.hu Telefon: +36 20 994 9152

VI. szakasz/3. nap – 2011. július 20. Kétbodony – Terény

Útvonal: Kétbodony – Cser-hát – Galga-patak – Eresztvény
– Becske – Bányatelep, Páncélos-forrás – Andezitömlés –
Szanda-vár – Szandaváralja – Hucskó-hegy – Terény

Táv: 19,5 km, szint: 794 m

Indulás: Kétbodony, 8 óra, érkezés: Terény, 17 óra

Túravezető: Pálinkás Gábor, tel.: +36 70 391 0560;

dr. Laczkó Zoltán, tel.: +36 20 956 3550; Noszky Zoltán, tel.: +36 70 941 9592

Túravezető

Nevezetességek, látnivalók, tudnivalók

Távolság az indulástól	Nevezetességek, látnivalók, tudnivalók	Pontos helye	Rövid ismertető	Egyéb információ
9,2 km	Buddhista sztúpa	Becske, Csig-hegy	Magyarország hetedik buddhista sztúpája.	
13, 2 km	Szanda vára	Becske és Szandaváralja között	529 m magasról páratlan kilátás nyílik az egész Cserhátra, a Mátrára és a Börzsönyre is.	Az 1976-ban védetté nyilvánított 20 hektáros Szanda-vár-hegyet tanösvény fogja körül.
19,5 km	Népi lakóházak	Terény	85 helyi védettségű palóc parasztház	
19,5 km	Orsós Magnó Múzeum	Terény	Magyarország összes gyártmánya mellett 20 országból vannak kiállítva készülékek.	Nyitva: 9–12 és 13–16 óra között, hétfőn zárva
19,5 km	Harangláb	Terény	A fából faragott, hajó formájú harangláb szoborparkkal	Itt látható Csemniczky Zoltán trombitáló Niké-szobra.
19,5 km	Szent-Györgyi Albert szobra	Terény	Az Istállógalériával szemben látható Párkányi Raab Péter 2002-ben készült alkotása.	A szomszédos Kisképusztán élte gyermekkorát a Nobel-díjas tudós.
	Szálláslehetőség	Terény	Turistaszálláson kőházban, sátorban a turistaház kertjében vagy a szabadtéri színpad térségében.	Brozso Andrásné polgármester E-mail: tereny@profinter.hu, tereny.isk@gmail.com Tel.: +36 20 770 0345

VI. szakasz/4. nap – 2011. július 21. Terény – Hollókő

Útvonal: Terény – műút – Szanda-patak – Halom – Cserhátsurány – Szécsényi út – Hegyes – Dobos-kút – Nógrádsipek – Köles-tarló – Malom-völgy – Pusztavár-hegy – Keresztes-hegy – földvár – Dobogó-tető – Gyertyános – Hollókő

Táv: 24,8 km, szint: 711 m

Indulás: Terény, 8 óra, érkezés: Hollókő, 17 óra

Túravezető: dr. Laczkó Zoltán, tel.: +36 20 956 3550; Somoskői Pál, tel.: +36 20 548 6577; Noszky Zoltán, tel.: +36 70 941 9592;

Túravezető

Nevezetességek, látnivalók, tudnivalók

Távolság az indulástól	Nevezetességek, látnivalók, tudnivalók	Pontos helye	Rövid ismertető	Egyéb információ
5,4 km	Jánossy-kastély	Cserhátsurány Petőfi út 14.	Kiemelkedő szépségű és műemléki szempontból is jelentős a kastély. A négy saroktoronyos XVI. századi várkastély felhasználásával, a XVII. század végén épülhetett.	Magántulajdon, csak kívülről tekinthető meg.
11,6 km	Dobos-kút	Nógrádsipek határában az OKT vonalából kiágazó majd visszatérő jelzés mentén.	Magasan elhelyezkedő völgyben, idős fákkal övezett völgykatlanban megbúvó forrás	Ideális pihenőhely, fából készült padokkal és asztalokkal.
13,5 km	Balás-kúria	Nógrádsipek	A falu közepén 1820 körül épült Balás-kúria 9 pilléres tornáccal és néhány boltozott szobájával. A másik Balás-kúriát (8 pilléres tornác) . 2008-ban felújították	Mindkét kúria neobarokk stílusban épült.
24,8 km	Hollókő			

VI. szakasz/5. nap 2011. július 22. Hollókő, pihenőnap

Hollókői tanösvény

A vártúraösvény az Ófaluban lévő – a tájvédelmi körzet természeti és kulturális értékeit bemutató – tájháztól („Táj és a nép” kiállítás) indul, és a várba visz föl, onnan a domb gerincén a faluközpontban lévő parkolóhoz lehet visszasétálni az 1 km-es szakaszon. A (fehér négyzetben zöld átlós sávval jelzett) biológiai tanösvény a Vár-hegyet és az ún. Tűlső-mező hagyásfás legelőjét öleli körül. A 4,5 km hosszú sétaút a Cserhátra jellemző típusos élőhelyeket tárja föl.

Túravezető: Pálincás Gábor, tel.: +36 70 391 0560; Somoskői Pál, tel.: +36 20 548 6577; Noszky Zoltán, tel.: +36 70 941 9592;

Nevezetességek, látnivalók, tudnivalók Hollókőn

Múzeumok, éttermek	Nyitva tartás	Cím	Telefon
Babamúzeum	10–17 óra	Kossuth u. 96.	+36 32 379 088
Falumúzeum	10–18 óra	Kossuth u. 82.	+36 32/379 255
Erdészeti kiállítás	10–17 óra	Kossuth u. 79.	+ 36 32 370 547
Postamúzeum	10–18 óra	Kossuth u. 40.	+36 32 379 288
Szövőház	10–17 óra	Kossuth u. 94.	+36 32 379 273
Tájház	10–17 óra	Kossuth u. 99–100.	+36 32 379 157
Vár	10–17 óra		+36 30 968 1739
Legendák háza	10–17 óra	Kossuth u. 62.	+36 30 597 8952
Muskátlí vendéglő		Kossuth u. 61.	+36 32 379 262
Mívesház		Petőfi u. 4.	+36 32 380 016
Nikita 2001. Kft. Nagyparkoló			+36 30 345 4904
Katalin csárda		Kossuth u. 69.	+36 30 499 0558
Vár étterem		Kossuth u. 93–95.	+36 30 229 4528

Távolság az indulástól	Nevezetességek, látnivalók, tudnivalók	Pontos helye	Rövid ismertető	Egyéb információ
	Szálláslehetőség	Hollókő	Turistaszálláson kőházban, sátorban a turistaház kertjében korlátozott számban	Gubola István, +36 70 942 3005 e-mail: gubola.istvan@gmail.com Foglalás: jún. 10-ig.

VI. szakasz/6. nap – 2011. július 23. Hollókő – Sámsonháza

Útvonal: Hollókő – Szár-hegy – Zsunyi-patak – Felsőtold – Alsótold – Bableves csárda – Nagymezőpuszta – Tepke – Purga – Macska-hegy – Garábi-nyereg – Köves-bérc – Csepegőkút – Nagybárkány – Pongor-malom – Sámsonháza

Táv: 26 km, szint: 686 m

Indulás: Hollókő, 8 óra

Érkezés: Sámsonháza, 16 óra

Túravezető: Parádi László; tel.: +36 30 686 8995; Józsa Gábor, tel.: +36 30 410 2947;

Somoskői Pál, tel.: +36 20 548 6577; dr. Laczkó Zoltán, tel.: +36 20 956 3550;

Túravezető

Nevezetességek, látnivalók, tudnivalók

Távolság az indulástól	Nevezetességek, látnivalók, tudnivalók	Pontos helye	Rövid ismertető	Egyéb információ
13,4 km	Tepke-kilátó (567 m)	Tepke-hegy	2001-ben felújították	Pompás körpanoráma
25 km	Sámsonházi kőfejtő	Sámsonháza	A vulkáni andezit és az andezittufa lerakódásának rétegei láthatók	vékony lajtmészko borítja.
26 km	Sámsonházi tanösvény	Sámsonháza	A bejárandó földtani szelvény ötmillió év alatt háromszor ismétlődött tengerelöntést és három vulkánkitörést szemléltet.	
26 km	Fejérvő vára	Sámsonháza	A kőfejtőtől északra található Fejérvő várának romjai.	A vár romjaihoz kék L jelzés vezet.
26 km	Kossuth-mellszobor	Sámsonháza, lelkeszi hivatal előtti tér	Kossuth Lajos volt a helyi evangélikus egyház főfelügyelője.	A tisztséget 1871. április 6-án, Turinban kelt levelében fogadta el.
	Szálláslehetőség	Sámsonháza	Turistaszálláson kőházban, sátorban a turistaház kertjében vagy a foci pályán.	Alapiné Petró Rozália E-mail: petroroza-lia@freemail.hu Tel.: +36 20 824 4938

VI. szakasz/7. nap – 2011. július 24. Sámsonháza – Ágasvár

Útvonal: Sámsonháza – Szálláska-völgy – Mátraverebély, Szentkút – Tari-kereszt – Csapás-tető – Nagy-aszó – Mátraverebély vm. – Hárág-tető – Csalános – Ágasvár, turistaház

Táv: 17 km, szint: 816 m

Indulás: Sámsonháza, 8 óra

Érkezés: Ágasvár, 17 óra

Túravezető: Miheller Tibor, tel.: +36 20 973 4027; Tolmácsi József, tel.: +36 20 805 4885; dr. Laczkó Zoltán, tel.: +36 20 956 3550; Kaszás József, tel.: +36 20 921 3726

Túravezető

Nevezetességek, látnivalók, tudnivalók

Távolság az indulástól	Nevezetességek, látnivalók, tudnivalók	Pontos helye	Rövid ismertető	Egyéb információ
4,8 km	Nemzeti kegyhely	Mátraverebély, Szentkút	Határainkon túl is ismert búcsújáró és kegyhely.	2006-ban nyilvánították nemzeti kegyhellyé.
4,8 km	Nagyboldogasszony-templom	Mátraverebély, Szentkút	Kéttornyú barokk stílusú templom, 1970 óta bazilika minor.	A templom nyugati oldalán Lourdes-i barlang látható.
4,8 km	Remetebarangok	Mátraverebély, Szentkút	Bellagh Antal és társai vájták a puha kőzetbe a 18. sz. közepén.	Két kápolnát, konyha-, kamra-, háló- és illemhely-üreget alakítottak ki.
4,8 km	Szent László-hasadék	Mátraverebély, Szentkút	A kút a Szent László-legenda egy mozzanatáról kapta a nevét.	A nemzeti kegyhelytől pár száz méterre található.
17 km	Szálláslehetőség	Ágasvár	Turistaházban 20 fő, sátorban a turistaház mellett 50 fő részére.	turistaházban 2000–3800 Ft/fő sátorban 600–900 Ft/fő Juhász János, +36 20 540 8572 e-mail: turistahaz@agasvar.hu

VII. szakasz/1. nap – 2011. július 25. Ágasvár – Kékestető

Útvonal: Ágasvár – Szamárkő – Mátraszentistván – Mátra-
szentlászló – Galyatető – Mátraháza – Kékestető

Táv: 22.5 km, szint: 1057 m

Indulás: Ágasvár, 8 óra

Érkezés: Kékestető, kb. 19 óra

Túravezető: Ifj. Hársy István, tel.: +36 30 370 9406

Túravezető

Nevezetességek, látnivalók, tudnivalók

Távolság az indulástól	Nevezetességek, látnivalók, tudnivalók	Pontos helye	Rövid ismertető	Egyéb információ
1 km	Sánc- és várfalmaradványok	Ágasvár-csúcs környéke		
4 km	Vidróczki csárda, betyárhagyományok	Mátraszentistván	Bélyegzőhely	Vásárlási, étkezési lehetőség
9 km	Templom, Kodály- emlékhely	Galyatető	Bélyegzőhely (Nagyszálló)	Vásárlási, étkezési lehetőség
13 km	Nyírjesi erdészház		Bélyegzőhely	
16,5 km	Vörösmarty pihenőház		Bélyegzőhely	
18,3 km	Naphimnusz park a ferences templom körül	Mátraháza	Bélyegzőhely a postakerítés sarki sátorban	Vásárlási, étkezési lehetőség
22,5 km	Magyarország legmagasabb pontja (1015 m)	Kékestető	Bélyegzőhely	a szanatórium portakapujánál
	Szálláshely	Kányai Uram Fogadója		+36 37 367 064 kanyaiuf.uw.hu
		Mátrai Gyógyintézet	Szállodai 2 ágyas szobák	Kamarás Ádám, +36 30 8160 304
			Sátrazás, fürdőszoba használat	Ár: 500.- Ft/fő bruttó +400 Ft IFA
		Mátrai Szanatórium	2 ágyas szoba reggelivel	7200 Ft/2 fő/éj +36 37 886 777
		Kányai Uram Fogadója		Kányai János +36 37 367 064
			Sátorozási lehetőség Az Önkiszolgáló étterem mellett ingyenes	Mosdási lehetőség nincsen! Kiss Tibor +36 70 236 7005

VII. szakasz/2. nap – 2011. július 26. Kékestető – Sirok


Útvonal: Kékestető – Sas-kő – Disznó-kő – Hármashatár – Oroszlánvár – Szederjes-tető – Gazos-kő – Nyírjes-tó – Sirok

Táv: 21 km, szint: 554 m

Indulás: Kékestető, 8 óra

Érkezés: Sirok, kb. 18 óra

Túravezető: Vörös Tamás , tel.: +36 37 313 348



.....
Túravezető

Nevezetességek, látnivalók, tudnivalók

Távolság az indulástól	Nevezetességek, látnivalók, tudnivalók	Pontos helye	Rövid ismertető	Egyéb információ
0 km	TV-torony-kilátó,	Kékestető	Az „ország legmagasabb pontja” nemzetiszínűre festett szikla	
1,5 km	Emlékmű	Sas-kő	Az első világháború turista áldozatainak.	
2,5 km	Szép kilátás a parádi medencére	Disznó-kő		
6,5 km	Hármashatár		Bélyegzőhely	
10 km	Vármaradványok	Oroszlánvár		
13 km	Erődítményrom	Szederjes-tető		
14 km	Mária-képes fa	Jóidő-nyak	Palóc Mária-kultusz emlékhely	
15,5 km	Szép kilátás	Gazos-kő		
20 km	A tőzegmohaláp	Nyírjes-tó	Oda-vissza 1,4 km kitérő	
21 km	Sirok	Vasútállomás	Bélyegzőhely	
22, 5 km	Sirok szállás	Faluközpont	Sportcsarnokban	700.- Ft/éj Boricsné Pusztai Tünde +36 20 364 4270
		Lenin u. 20.	Motel	Zagyi István +36 36 361 330
			További szállás	www.sirok.hu/szallas

VII. szakasz/3. nap – 2011. július 27. Sirok – Szarvaskő

Útvonal: Sirok – Rozsnakpuszta – Szarvaskő


Táv: 18 km, szint: 582 m

Indulás: Sirok, ABC, 8 óra

Érkezés: Szarvaskő, ABC, 16 óra

Túravezető: Melczer Lászlóné, tel.: +36 20 279 6287;

e-mail: maat0811@gmail.com



Nevezetességek, látnivalók, tudnivalók

Távolság az indulástól	Nevezetességek, látnivalók, tudnivalók	Pontos helye	Rövid ismertető	Egyéb információ
központ	Sirok	Faluközpont	Bélyegzés	Élelmiszerbolt, vendéglő
1 km	Vár		Idegvezetővel a helyszínen	
1,5 km	Barát- és Apáca-szikla, Pogányoltár (Török asztal)		Idegvezetővel a helyszínen	
8 km	Rozsnakpuszta		Bélyegzőhely	
18 km	Szarvaskő	Faluközpont	Bélyegzés	Élelmiszerbolt, vendéglő
		Vasútállomás	MVTE-kulcsosház (22 fő)	1300 Ft + IFA Kiszela Miklós +36 20 365 9749
			Sátorhely az Állomáskerti Szabadidőparkban	500 Ft/fő/éj. Barta Győző polgármester +36 30 399 8953
			Egyéb szálláshelyek	www.szarvasko.hu

Jegyzetek, emlékbélyegzések:

VII. szakasz/4. nap – 2011. július 28. Szarvaskő – Bélapátfalva

Útvonal: Szarvaskő – Gilitka kápolna – Telekessy üdülő –
Volt ciszterci apátság – Bélapátfalva

Táv: 11 km, szint: 528 m

Indulás: Szarvaskő, központ 8 óra

Érkezés: Bélapátfalva, központ kb. 15 óra

Túravezető: Melczer Lászlóné, tel.: +36 20 279 6287;

e-mail: maat0811@gmail.com

Túravezető

Nevezetességek, látnivalók, tudnivalók

Távolság az indulástól	Nevezetességek, látnivalók, tudnivalók	Pontos helye	Rövid ismertető	Egyéb információ
központ	Szarvaskő	Faluközpont	Bélyegző	Élelmiszerbolt, vendéglő
1 km	Vár		Idegenvezetővel a helyszínen	
1,5 km	Akasztó-domb		Szép kilátás	
7 km	Gilitka-kápolna		Idegenvezetővel a helyszínen	
9 km	Telekessi vendégház		Bélyegző	
10,5 km	Bélháromkúti apátság		Idegenvezetővel a helyszínen	
11 km	Bélapátfalva központ		Bélyegző a volt Cementgyári vasúti megállóban.	Élelmiszerbolt, vendéglő Bevásárlás két napra szükséges.
	Szálláshely		Az iskolában	480 Ft/fő bfiskola@enternet.hu +36 36 554 006 ill. Bartis Erzsébet +36 70 334 5066.
		IV. Béla út 1.	Bélkő Panzió További szálláshelyek	Vizy Pál +36 36 554 111 www.belapatfalva.hu

VII. szakasz/5. nap – 2011. július 29. Bélapátfalva – Bánkút

Útvonal: Bélapátfalva – Cserepeskői barlang – Tar-kő – Bánkút


Táv: 20,4 km, szint: 1119 m

Indulás: Bélapátfalva központ, 8 óra

Érkezés: Bánkút, kb. 17 óra

Túravezető: Melczer Lászlóné, tel.: +36 20 279 6287;

e-mail: maat0811@gmail.com



Nevezetességek, látnivalók, tudnivalók

Távolság az indulástól	Nevezetességek, látnivalók, tudnivalók	Pontos helye	Rövid ismertető	Egyéb információ
központ	Bélapátfalva	Faluközpont	Bélyegző	Élelmiszerbolt, vendéglő
3 km	Katonasírok			
10 km	Cserepeskői-barlang		Bélyegző	
15 km	Tar-kő		Szép kilátás	
20,4 km	Bánkút, síház		Bélyegző	
	Szálláshely		Sátorban A Bánkút Síklub síháza (100 fő)	800 Ft/fő/éjszaka +36 36 390 182 www.bankut.hu
			Fehér Sas Panzió (Az egykori turistaház)	www.feheerspanzio.hu , +36 46 390 371 Zámborszky Attila +36 30 959 3227

Jegyzetek, emlékbélyegzések:

VII. szakasz/6. nap – 2011. július 30. Bánkút – Dédestapolcsány

Útvonal: Bánkút – Mártus-kő – Mályinka – Dédestapolcsány


Táv: 10 km, szint: 233 m

Indulás: Bánkút, 8 óra

Érkezés: Dédestapolcsány kp., 14 óra

Túravezető: Melczer Lászlóné, tel.: +36 20 279 6287;

e-mail: maat0811@gmail.com



Nevezetességek, látnivalók, tudnivalók:

Távolság az indulástól	Nevezetességek, látnivalók, tudnivalók	Pontos helye	Rövid ismertető	Egyéb információ
	Bánkút	Síház	Bélyegző	Büfé
6,8 km	Mályinka	Faluközpont	Bélyegzés	ABC, italbolt
10 km	Dédestapolcsány központ	Faluközpont		kőcserépedénygyűjtemény ABC, italbolt
	Szálláshely	Dózsa György út 25.	Szikla Vendégház	+36 30 435 4114 sziklavendeg-haz.hupont.hu
		Dózsa György út 15.	Aranykehely Fogadó	+36 48 340 008, +36 30 570 7224 aranykehely.fw.hu
		Hunyadi u. 66.	Villapark	+36 20 575 0011 www.villapark-dedes.hu
			Sátorozási lehetőség mosdóval, WC-vel (Korlátozott számban)	

Jegyzetek, emlékbélyegzések:

VII. szakasz/7. nap – 2011. július 31. Dédestapolcsány – Putnok

Útvonal: Dédestapolcsány – Lázbérci víztározó – Uppony
– Putnok

Táv: 16 km, szint: 209 m

Indulás: Dédestapolcsány kp., 8 óra

Érkezés: Putnok, 15 óra

Túravezető: Melczer Lászlóné, tel.: +36 20 279 6287;

e-mail: maat0811@gmail.com

Túravezető

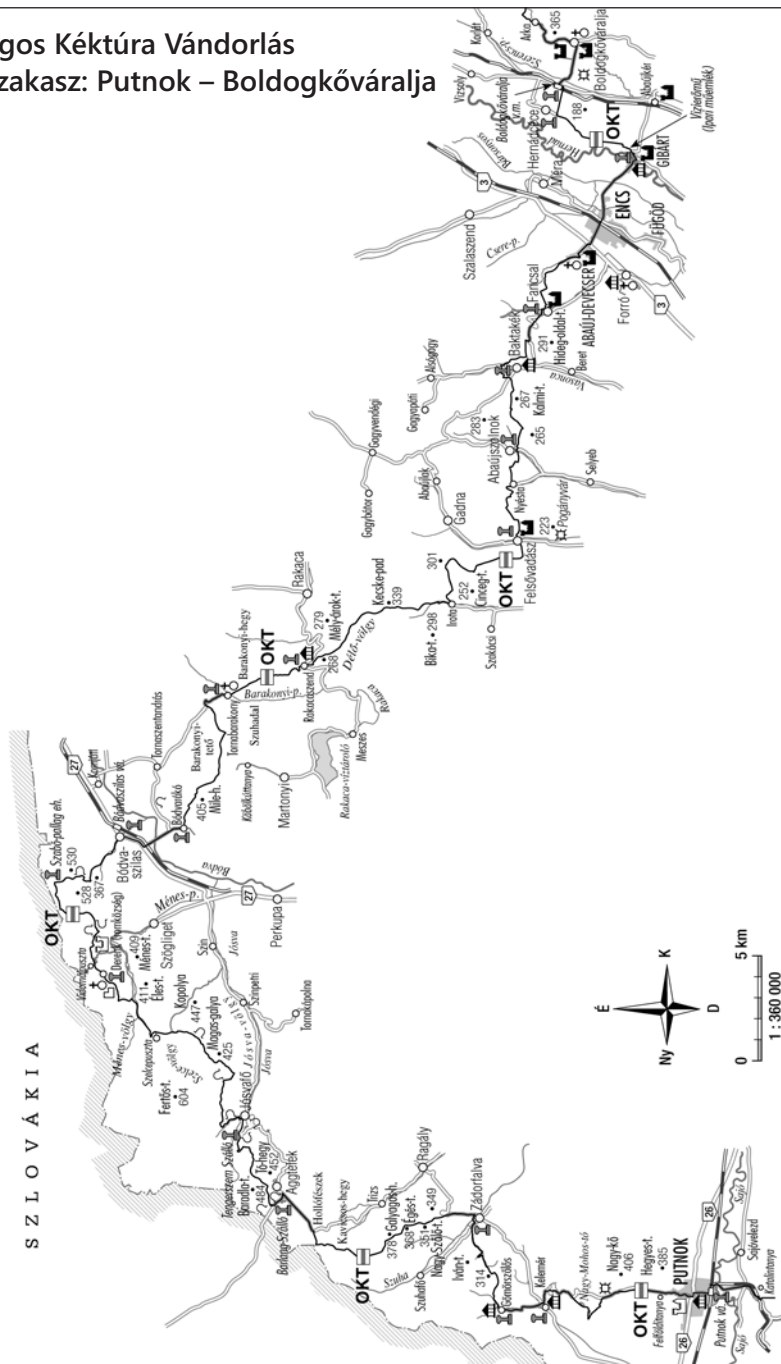
Nevezetességek, látnivalók, tudnivalók

Távolság az indulástól	Nevezetességek, látnivalók, tudnivalók	Pontos helye	Rövid ismertető	Egyéb információ
	Dédestapolcsány	Központ		ABC, presszó
6,2 km	Uppony		Bélyegzés	ABC, büfé
16 km	Putnok	Vasútállomás	Bélyegzés	
+0,5 km	Putnok	Városközpont		ABC, italbolt, étterem
	Szálláshely	Bajcsy-Zsilinszky út 2.	Serényi Béla Gimnázium, Mezőgazdasági Szakközépiskola és Kollégium	3-4 ágyas szobák 1300 Ft +ÁFA fő/éj Sátrazás belső füves udvarban 500 Ft/fő/éj Bánszky Miklós +36 30 586 3468, +36 48 430 035
			További szállások	www.putnok.hu



Országos Kéktúra Vándorlás

VIII. szakasz: Putnok – Boldogkőváralja



VIII. szakasz/1. nap – 2011. augusztus 1. Putnok – Zádorfalva

Útvonal: Putnok – Mohos-tavak – Kelemér – Gömörszőlős
– Zádorfalva


Táv: 18,4 km, szint: 375 m

Indulás: Putnok, 8 óra

Érkezés: Zádorfalva, 17 óra

Túravezető: Zárdai István, tel.: +36 70 946 9450;

e-mail: istvanzardai@gmail.com



Nevezetességek, látnivalók, tudnivalók

Távolság az indulástól	Nevezetességek, látnivalók, tudnivalók	Pontos helye	Rövid ismertető	Egyéb információ
6,7 km	Mohos-tavak		Tőzegmohaláp	
10,7 km	Tompa Mihály Emlékmúzeum	Kelemér	Emlékiállítás Bélyegző	
10,7 km	Református templom	Kelemér		
12,7 km	Tájház	Gömörszőlős	Néprajzi gyűjtemény, gépkiallítás, Bélyegző	
12,7 km	Református templom	Gömörszőlős	Fakazettás mennyezet, szép templombelső	
18,4 km	Lenkey-ház	Zádorfalva	Kisnemesi kúria,	néprajzi gyűjtemény
	Zádorfalva		Sportpályán	Sátorban kb. 300 Ft/fő
			A parókia épületében	Csoportoknak (is). Deme Gábor +36 48 350 150

Jegyzetek, emlékbélyegzések:

VIII. szakasz/2. nap – 2011. augusztus 2. Zádorfalva – Jósvafő

Útvonal: Zádorfalva – Aggtelek – Jósvafő


Táv: 17,5 km, szint: 470 m

Indulás: Zádorfalva, 8 óra

Érkezés: Jósvafő, 17 óra

Túravezető: Vannay Ilona, tel.: +36 70 669 0048;

e-mail: agaeagae@gmail.com



.....
Túravezető

Nevezetességek, látnivalók, tudnivalók

Távolság az indulástól	Nevezetességek, látnivalók, tudnivalók	Pontos helye	Rövid ismertető	Egyéb információ
12,7 km	Hagyományok háza, Tájház,	Aggtelek	Nyitott parasztudvar, Néprajzi kiállítás, hagyományos népi ízek kóstolója és vására	Étkezési lehetőség Élelmiszerbolt
17,5 km	Tájház református templom	Jósvafő	Néprajzi kiállítás, kazettás famennyezet, erődfal	
	Jósvafő		Szállás sátorban magánházaknál	kb. 1000 Ft/fő
			Turistaház	+36 48 350 084
		Táncsics út 11.	Anna vendégház	+36 48 350 150
		Petőfi út 17.	Bokros vendégház	+36 48 350 113 +36 20 384 5341
		Petőfi út 10. Fenyves út 11.	Busch vendégház Dapsy vendégház	+36 48 350 032 +36 48 358 025 +36 30 719 4338
				Szükség esetén még az interneten több is elérhető.

Jegyzetek, emlékbélyegzések:

VIII. szakasz/3. nap – 2011. augusztus 3. Pihenőnap

Útvonal: fakultatív túrák, barlangi túrák, lovaglási és sétakocsikázási lehetőség, Kessler Hubert Emlékház, tanösvények, Tengerszem-tó

Indulás: Jósvafő, 8 óra

Érkezés: Jósvafő, 19: óra

Túrávezető: Zárdai István, tel.: +36 70 946 9450; e-mail: istvanzardai@gmail.com

Nevezetességek, látnivalók, tudnivalók

Távolság az indulástól	Nevezetességek, látnivalók, tudnivalók	Pontos helye	Rövid ismertető	Egyéb információ
			Baradla-barlang Vöröstói túra	www.anp.hu
	„Év Vidéke”		szlovák–magyar találkozó	
	Aggtelek Jósvafő		Krumplilángos-sütési lehetőség és dínomdánom este	Előrendelésre, fizetős



VIII. szakasz/4. nap – 2011. augusztus 4. Jósvafő – Bódvaszilas

Útvonal: Jósvafő – Szelcepuszta – Derenk – Szádvár –

Szabó-pallag – Bódvaszilas


Táv: 27,6 km, szint: 770 m

Indulás: Jósvafő, 8 óra

Érkezés: Bódvaszilas, 18 óra

Túravezető: Vannay Ilona, tel.: +36 70 669 0048;

e-mail: agaeagae@gmail.com



.....
Túravezető

Nevezetességek, látnivalók, tudnivalók

Távolság az indulástól	Nevezetességek, látnivalók, tudnivalók	Pontos helye	Rövid ismertető	Egyéb információ
15 km	Derenk romközség	Derenk	Kitelepített falu	
17,5 km	Szádvár	Szádvár	Királyi lovagvár romja	
27,6 km	Bódvaszilas		Szállás sátorban a sportpályán	kb. 300 Ft/fő
		Kossuth út 21.	Az önkormányzat vendégházában,	+36 48 454 013 Meleg étel is igényelhető egyeztetés után.
		József A. út 28.	100 éves vh.	+36 48 454 076
		Dózsa Gy. út 1.	Holló-ház	+36 30 635 8982
		Dózsa Gy. út 47.	Polski Dom	+36 70 635 9945

Jegyzetek, emlékbélyegzések:

VIII. szakasz/5. nap – 2011. augusztus 5. Bódvaszilas – Irota

Útvonal: Bódvaszilas – Bódvarákó – Tornabarakony –
Rakacaszend – Irota

Táv: 24,2 km, szint: 490 m

Indulás: Bódvaszilas, 8 óra

Érkezés: Irota, 17 óra

Túravezető: Vannay Ilona, tel.: +36 70 669 0048;

e-mail agaeagae@gmail.com

Túravezető

Nevezetességek, látnivalók, tudnivalók

Távolság az indulástól	Nevezetességek, látnivalók, tudnivalók	Pontos helye	Rövid ismertető	Egyéb információ
3,5 km	Rákóczi-barlang	Esztramos	Barlangi túralehetőség	www.anp.hu
16,2 km	Református templom	Rakacaszend	Román kori műemlék	
24,2 km	Irota		Szállás sátorban	kb. 300 Ft/fő
		Petőfi út 104.	Önkormányzati szálláshely	+36 48 349 004
		Petőfi út 75.	Erdei Iskola, és Vendégház	+36 30 515 2398



VIII. szakasz/6. nap – 2011. augusztus 6. Irota – Fancsal

Útvonal: Irota – Felsővadász – Abaújszolnok – Baktakék – Fancsal


Táv: 22 km, szint: 550 m

Indulás: Irota, 8 óra

Érkezés: Fancsal, 17 óra

Túravezető: Vannay Ilona, tel.: +36 70 669 0048;

e-mail: agaeagae@gmail.com



Nevezetességek, látnivalók, tudnivalók

Távolság az indulástól	Nevezetességek, látnivalók, tudnivalók	Pontos helye	Rövid ismertető	Egyéb információ
6,5 km	Rákóczi-kastély	Felsővadász		Kiállítás. Élelmiszer-vásárlási lehetőség
12 km	Görög kat. templom	Abaújszolnok	Szép ikonosztáz	
17 km	Iskolamúzeum	Baktakék		
22 km	Evangélikus templom és kúriák	Fancsal		
	Fancsal		Magánháznál 8-10 fő részére.	Szlavkovszki Judit, +36 70 619 3126
			A kultúrházban	Hálósák és polifoam szükséges.
			Sportpályán sátorban	kb. 300 Ft/fő
			További szállás Abaújdevecseren, illetve Encsen.	Foglalás egénileg.

Jegyzetek, emlékbélyegzések:

VIII. szakasz/7. nap – 2011. augusztus 7. Fancsal – Boldogkőváralja

Útvonal: Fancsal – Encs – Gibárt – Hernádcéce – Boldogkőváralja


Táv: 19,6 km, szint: 160 m

Indulás: Fancsal, 8 óra

Érkezés: Boldogkőváralja, 18 óra

Túravezető: Makár Richárd, tel.: +36 20 990 5982;


e-mail: mrichy@gmail.com



.....
Túravezető

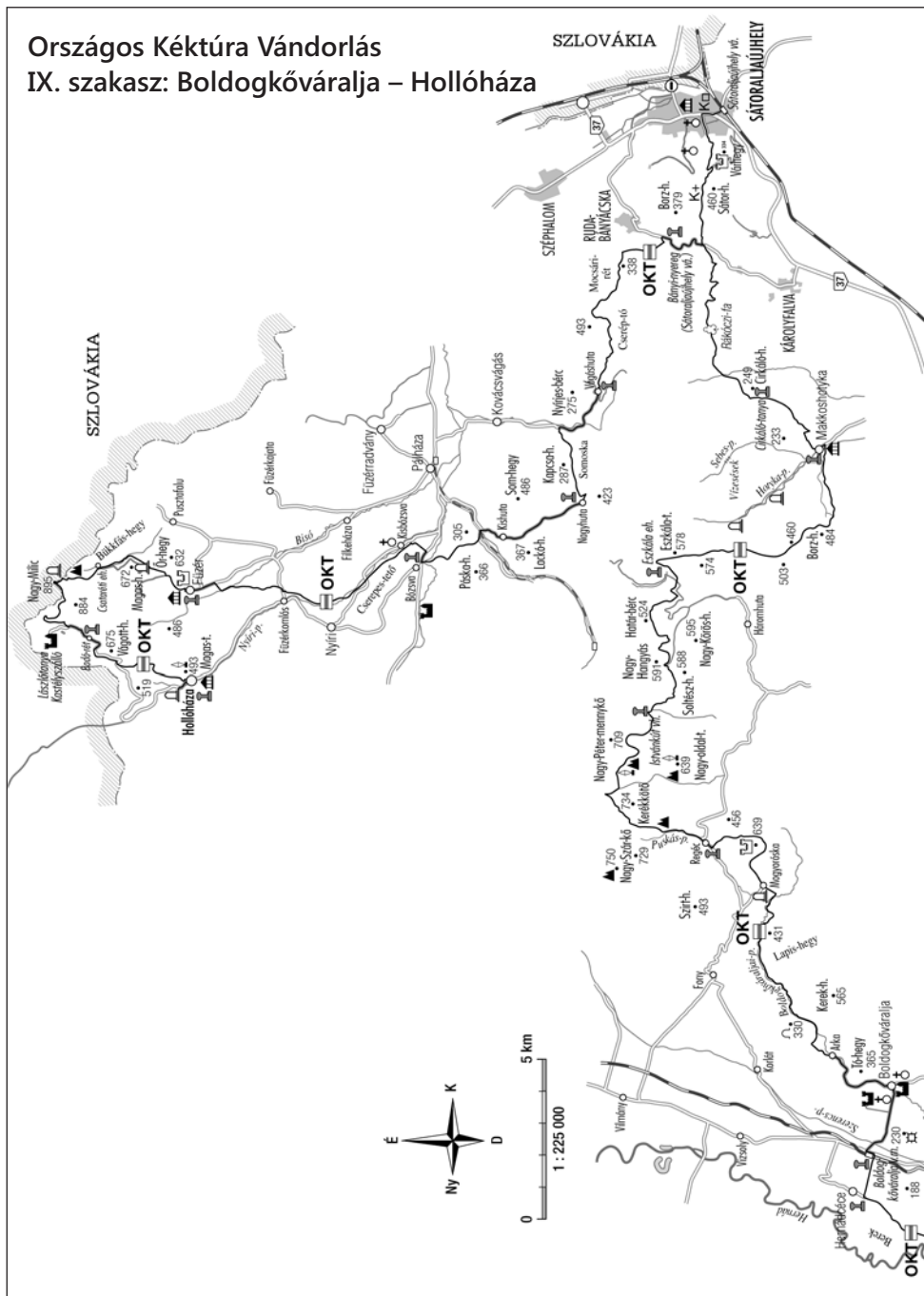
Nevezetességek, látnivalók, tudnivalók

Távolság az indulástól	Nevezetességek, látnivalók, tudnivalók	Pontos helye	Rövid ismertető	Egyéb információ
4 km	Csoma-kúria	Abaújvecser	Park és műemléképület	
6 km		Encs	Élelmiszer-vásárlási és étkezési lehetőségek	
10,2 km	Vízerőmű és Szent-Imrey-kastély	Gibárt	Ipari műemlék és felújított műemlék-épület	
16,6 km	Boldogkő vára, Zichy-kastély, rk. templom, tájház	Boldogkőváralja		
19,6 km	Boldogkőváralja	Kossuth út 41.	Tekerjes Fogadóban	+36 30 317 9821
			Szállás sátorban	ingyenesen tagtársunk udvarán



Országos Kéktúra Vándorlás

IX. szakasz: Boldogkőváralja – Hollóháza



IX. szakasz/1. nap – 2011. augusztus 8. Boldogkőváralja – Mogyoróska

Útvonal: Boldogkőváralja – Arka – Mogyoróska – Regéci vár – Mogyoróska


Táv: 14 km, szint: 560 m

Indulás: Boldogkőváralja, 8 óra

Érkezés: Mogyoróska, 17 óra

Túravezető: Vannay Ilona, tel.: +36 70 669 0048;

e-mail: agaeagae@gmail.com



Nevezetességek, látnivalók, tudnivalók

Távolság az indulástól	Nevezetességek, látnivalók, tudnivalók	Pontos helye	Rövid ismertető	Egyéb információ
2,5 km	Műemlék népi lakóházak	Arka		
8 km	Gk. templom, tájház	Mogyoróska	Szép ikonosztáz	
11 km	Regéc vára			
14 km	Mogyoróska	Rákóczi út. 1/a.	Szállás a Napkelte Vendégházban	+36 46 387 543 2000 Ft/fő
			Sátorban	kb. 400 Ft/fő

Jegyzetek, emlékbélyegzések:

IX. szakasz/2. nap – 2011. augusztus 9. Mogyoróska – Eszkála

Útvonal: Mogyoróska – Regéc – Pengő-kő – (Nagy-Péter-mennykő) Istvánkúti eh. – Eszkála eh.


Táv: 19,1 (20,5) km, szint: 720 (780) m

Indulás: Mogyoróska, 8 óra

Érkezés: Eszkála eh., 18 óra

Túravezető: Zárdai István, tel.: +36 70 946 9450;

e-mail: istvanzardai@gmail.com



Nevezetességek, látnivalók, tudnivalók

Távolság az indulástól	Nevezetességek, látnivalók, tudnivalók	Pontos helye	Rövid ismertető	Egyéb információ
4 km	Népi műemlékházak	Regéc		Élelmiszer-vásárlási lehetőség
9 km	Pengő-kő		Szép kilátás	
10,5 km	Nagy-Péter-mennykő		Szép kilátás	
19,1 km	Eszkála erdészház		Szállás sátorban	a forrás mellett
+ ... km	Szállás Újhután	Kossuth út 25-27.	Emese panzió	+36 47 338 096 +36 30 273 6449
		Kossuth út 24.	Hudi-lak	+36 52 207 496 +36 20 942 5506
			Ifjúsági Tábor	+36 47 311 811
		Kossuth u.	Oázis Turistaház	+36 42 434 172 +36 30 423 1581

Jegyzetek, emlékbélyegzések:

IX. szakasz/3. nap – 2011. augusztus 10. Eszkála – Rudabányácska

Útvonal: Eszkála eh.– Makkoshotyka – Cirkálótanya –
Bányi-nyereg (kitérő a Magyar Kálváriához + 7 km) –
Rudabányácska

Táv: 23 km, szint: 500 m

Indulás: Eszkála, 8 óra

Érkezés: Rudabányácska

Túravezető: Vannay Ilona, tel.: +36- 70 669 0048; e-mail agaeagae@gmail.com

Túravezető

Nevezetességek, látnivalók, tudnivalók

Távolság az indulástól	Nevezetességek, látnivalók, tudnivalók	Pontos helye	Rövid ismertető	Egyéb információ
9,5 km	Metzner-kastély	Makkoshotyka		Élelmiszer-vásárlási lehetőség
23 km	Rudabányácska	Bányácska út 81.	Csiga-ház vh., Három Testőr vh.	+36 30 382 1352
		Vadász út 14.	Smaragd völgy Pihenőpark, Vöröskő vendégház	+36 47 324 324 +36 30 587 2673 www.stksi.hu/vorosko
+ 7 km	Magyar Kálvária			



IX. szakasz/4. nap – 2011. augusztus 11. Rudabányácska – Bózsva

Útvonal: Rudabányácska – Vágáshuta – Nagyhuta – Kis-
huta (kitérés lehetőség kisvasúttal a Kemence-patak völ-
gyébe) – Bózsva

Táv: 22,4 km, szint: 600 m

Indulás: Rudabányácska, 8 óra

Érkezés: Bózsva

Túravezető: Zárdai István, tel.: +36 70 946 9450; e-mail: istvanzardai@gmail.com

Túravezető

Nevezetességek, látnivalók, tudnivalók

Távolság az indulástól	Nevezetességek, látnivalók, tudnivalók	Pontos helye	Rövid ismertető	Egyéb információ
10,5 km	Tájház és üvegmuzeum	Vágáshuta	Néprajzi gyűjtemény és üveghuta-múzeum	
22 km	Bózsvai szikla	Bózsva		
	Bózsva	Esze Tamás út 30-31.	Kőbérc Panzió,	+36 47 370 455 +36 20 916-1856
			Szállás sátorban	kb. 400 Ft/fő a faluban.



IX. szakasz/5. nap – 2011. augusztus 12. Bózsva – Füzér (Hollóháza)

Útvonal: Bózsva – Füzérkomlós – Füzér – Füzéri vár – Füzér (Hollóháza)


Táv: 13 (17) km, szint: 450 m (550 m)

Indulás: Bózsva, 8 óra

Érkezés: Füzér (Hollóháza), 17 óra

Túravezető: Vannay Ilona, tel.: +36 70 669 0048;

e-mail: agaeagae@gmail.com



Nevezetességek, látnivalók, tudnivalók

Távolság az indulástól	Nevezetességek, látnivalók, tudnivalók	Pontos helye	Rövid ismertető	Egyéb információ
9 km	Rk. és református templomok, tájház	Füzér	Román kori műemlék templom és festett fakazettás mennyezet	
11 km	Füzéri vár			
13 km	Füzér		Szálláslehetőség sátorban magánház udvarán 20 főig	1000 Ft/fő
17 km	Hollóháza		Szálláslehetőség a Megyei Természetjáró Szövetség kulcsosházában	1000 Ft/fő+IFA
			Sátorban	600 Ft/fő + IFA (1200 Ft/fő)

Jegyzetek, emlékbélyegzések:

IX. szakasz/6. nap – 2011. augusztus 13. Füzér – Hollóháza

Útvonal: Füzér – Csataréti eh. – Nagy-Milic – Bodó-rét – Hollóháza


Táv: 13,6 km, szint: 640 m

Indulás: Füzér, 8 óra

Érkezés: Hollóháza, 14 óra

Túravezető: Zárdai István, tel.: +36 70 946 9450;

e-mail: istvanzardai@gmail.com



Nevezetességek, látnivalók, tudnivalók

Távolság az indulástól	Nevezetességek, látnivalók, tudnivalók	Pontos helye	Rövid ismertető	Egyéb információ
5,2 km	Nagy-Milic		Szép kilátás a gerincen, legészakibb pont	
8,8 km	Panoráma büfé	Bodó-rét		Előzetes rendelésre, finom szlovák konyhaspecialitások
13,6 km	Porcelánmúzeum és tájház, OKT-végpont, emlékmű	Hollóháza		
	Hollóháza		Szálláslehetőség a Megyei Természetjáró Szövetség kulcsosházában	1000 Ft/fő+IFA
			Sátorban	600 Ft/fő + IFA (1200 Ft/fő)

Jegyzetek, emlékbélyegzések: