

# A Magyar Természetbarát Szövetség honlapja 2010-2014

## **Eredmények, fejlesztési irányok**

Összeállította: Vidovenyecz Zsolt  
MTSz Elnök-főtitkári értekezéslet - 2011.05.10.



# Az első év

- ▶ Az MTSz honlap tényleges megújulása 2010. május 10-től számítható
- ▶ Az I. év tapasztalatait részletesen a 2011. március 19-i elnökségi ülésen foglaltam össze
- ▶ Az erről készült dokumentum elérhető a Bemutatkozás >> Dokumentumok menüben
- ▶ >> ” Elnökségi ülés dokumentumai - 2011.03.19.”
- ▶ >> „2011 0319 Tájékoztató az MTSz honlapjával kapcsolatban.pdf ”

# Kitűzött célok

- ▶ Naprakész, könnyen frissíthető és jól stuktúrálható tartalom
- ▶ Korszerű, napjaink webes trendjeinek is megfelelő technikai felépítés, háttér
- ▶ A fejlesztő cég csak fejleszt, **a tartalomfeltöltés a mi dolgunk**
- ▶ Többfelhasználós szerkesztés, megyei, egyesületi bekapcsolása
- ▶ A legtöbb természetjáró információ összegyűjtése (nem csak az MTSz tagoktól)
- ▶ Kisebb egyesületek saját oldalakat hozhassanak létre (egyre kevesebb az új turista honlap – senkinek sincs ideje az alapoktól megírni egy kis egyesület honlapját)
- ▶ Intenzív kapcsolattartás a fórumokon és a hírlevélen keresztül
- ▶ **Megkerülhetetlen mennyiségű turista-szakmai tartalom feltöltése 2-3 éven belül (-2014)**

# A tartalom bővülése

- ▶ **A honlap „beindult”, a trend jó**
- ▶ Az általános öröm azonban még nem lehet teljes:
- ▶ Hiányoznak komplett megyék
- ▶ Hiányoznak komplett szakágak
- ▶ A túramozgalmak adatai hiányosak, nem naprakészek, nem korszerűek
- ▶ Turistautak felvitele kb. 50%-os (19.000 km-ből kb.9400 km)
- ▶ **A 340 körüli tagegyesületnek alig 10-15%-a van csak fent!**
- ▶ Szakmai szabályzatok, túrajelentés, belépési nyilatkozat, stb... ki kell tenni
- ▶ **Nagyon kevés eseményt tesznek fel a tagszervezetek!**

## Honlapunk adatai

- 871 regisztrált felhasználó
- 783 hírlevél előfizető
- 77 természetbarát szervezet
- 1 555 turistaút szakasz
- 9 398 km turistaút
- 58 túramozgalom
- 897 túramozgalom teljesítő
- 113 esemény
- 342 megjelent cikk, hír
- 110 belső oldal
- 524 egyéb dokumentum

# A tartalom bővülése

- ▶ Rendszeres tájékoztatás az Elnökségi- és Ügyvezető elnökségi ülésekről
- ▶ Elnökségi ülések anyagai a mellékletekkel 6 évre visszamenőleg elérhetőek
  - ▶ Viszont: a szervezeti életről kapcsolatos cikkek látogatottsága csekély (20-40%-a, mint az egyéb cikkeknek)
- ▶ A régi honlapok tartalma elérhető, de csak bizonyíthatóan friss anyagok kerülhetnek át
- ▶ A honlapot bemutató tanfolyamok:
- ▶ Felhasználóknak:  
Hasznos infók » Honlap Gy.I.K.
- ▶ Szerkesztő( jelölte)knek:  
Hasznos infók » Szerkesztőknek

## Honlapunk adatai

- **871** regisztrált felhasználó
- **783** hírlevél előfizető
- **77** természetbarát szervezet
- **1 555** turistaút szakasz
- **9 398** km turistaút
- **58** túramozgalom
- **897** túramozgalom teljesítő
- **113** esemény
- **342** megjelent cikk, hír
- **110** belső oldal
- **524** egyéb dokumentum

# Látogatottság

- ▶ **A honlap látogatottsága 400%-a az egy évvel korábbinak**
- ▶ Folyamatosan nő tovább → **tovább kell népszerűsíteni a tagság körében!**
- ▶ Mostanság egy nap kb. 500 egyedi látogatónk van, akik naponta 4500 oldalt néznek meg
- ▶ Mintha napi 500 ember 4500 dolgot kérdezne meg
  - ▶ Az utolsó ügyeleti napon hány érdeklődő jött be a Szövetségbe?
- ▶ A honlap hatékonysága össze sem mérhető a hagyományos ügyeleti napok hatékonyságával!!!
- ▶ Ebből következik, hogy **a honlap feltöltése, az itteni adatok karbantartása nem egy újabb kolonc, hanem sok esetben elég lenne csak erre koncentrálni.**

# A természetbarát vezetők szerepe

- ▶ MTSz központ ↔ megyék ↔ egyesületek, szakosztályok
- ▶ Az MTSz honlapja a megyék és az egyesületek honlapja is
- ▶ Saját tapasztalataim és a másokkal folytatott beszélgetéseim alapján:
- ▶ A megyéknél sok információ akad el (pl. hogy van lehetőség felkerülni a honlapra)
- ▶ Az egyesületek közvetlenül alig fordulnak az MTSz központhoz
  - ▶ Ennek mi az oka?
  - ▶ Sokszor már eleve sértett hangnemmél keresnek meg
  - ▶ Néha a legjobb védekezés a támadás
- ▶ Gyakran csak maguknak morognak, a helyett **egyetlen** e-mailt megírnának
  - ▶ - „Uram, add hogy nyerjek a lottón!”
  - ▶ Az Úr hangja: - „Legalább annyit tegyél meg, hogy **VEGYÉL EGY LOTTÓSZELVÉNYT!!!**”



# A természetbarát vezetők szerepe

- ▶ Sokkal több civil (posztot nem viselő „átlagturista”) keresett meg az elmúlt 1,5 évben, mint hivatásos pozíciót viselő ember
  - ▶ Mindenki jó helyen van a szervezetben?
  - ▶ El tudja látni minden vezető JÓL a feladatát?
  - ▶ Van elképzelés, hogy egy ilyen szervezet felépítésében, kommunikációjában mekkora szerepe lehetne az internetnek?
  - ▶ Be tudjuk vonni a lelkes külsősöket, vagy elhajtjuk azokat is, akik segítenének nekünk?
- ▶ Impresszum „latinul” van?
  - ▶ A honlappal kapcsolatban alapból az MTSz központi címére kell írni:  
**info@termeszetbarat.hu**
- ▶ Nem kapunk mindent konyhakészen!
  - ▶ Nincs sok szerkesztőnk, pedig szükség lenne szorgalmas, dolgos kezekre
- ▶ Jó honlap = SOK MUNKA
  - ▶ A honlapra semmi nem kerül fel magától!

# A természetbarát vezetők szerepe

- ▶ “Don’t ask what your country can do for you. Ask instead what you can do for your country”

John F. Kennedy

- ▶ Ne azt kérdezd, mit tehet érted a hazád!  
Kérdezd inkább: mit tehetsz te a hazádért
- ▶ Ez igaz az MTSz honlapra is: ha egy információt te (jobban) tudsz, de még nincs fent a honlapon:
- ▶ kritizálhatod, de **HASZNOSABB** lenne ha megírnád jól!

# Esettanulmány – megtörtént példa... 2011

- ▶ X régiós vezető: „... a meglévő régiós szövetségek közül is csak két szövetség van regisztrálva az MTSz-nél, a [z X régiós szövetség] valamilyen oknál fogva nem szerepel.”
- ▶ „A legközelebbi MTSz elnökségi ülésen felvetésre kerül a [z X régiós szövetség] regisztrálása a jobb kapcsolattartás lehetőségek elérése [érdekében].”
- ▶ Y megye vezetője: „az MTSz honlapjának használhatósága elég problémás, kevés döntési, szervezési információ jut el a megyei szervezetekhez”
- ▶ X régiós vezető: „...az illetékesekkel tisztázza a kommunikációs problémákat valamint a honlapon történő regisztráció lehetőségét és az MTSz elnökségének, ügyvezető elnökségének határozatairól döntéseiről minél szélesebb információ közlését a megyék és a régiók vezetőségeivel.”

# Esettanulmány – megtörtént példa... 2011

- ▶ **Megoldások:**
- ▶ X régiós vezető: „... a meglévő régiós szövetségek közül is csak két szövetség van regisztrálva az MTSz-nél, a [z X régiós szövetség] valamilyen oknál fogva nem szerepel.”
- ▶ A megyei szervezetek alapból felkerültek, mert a korábbi honlapon is fenn voltak. Minden más tagegyesület, szerveződés akkor kerül fel, ha:
  - ▶ Jelentkeznek, hogy vannak (az a bizonyos „**egyetlen email**” ...)
  - ▶ Legalább az alapadatait elküldik (név, cím)
  - ▶ Jobb esetben kijelölnek egy embert, akik a saját adataikat karbantartják (alapesetben ez évi 20-60 perc munka)
  - ▶ A lehetőség **MINDEN** tagegyesület számára adott
  - ▶ Ezt a megyei vezetőknek a saját megyéjükben is népszerűsíteni kell!

# Esettanulmány – megtörtént példa... 2011

- ▶ „A legközelebbi MTSz elnökségi ülésen felvetésre kerül a [z X régiós szövetség] regisztrálása a jobb kapcsolattartás lehetőségek elérése [érdekében].”
- ▶ Ha szeretnék enni egy szelet rántott húst otthon, akkor a mezőgazdasági miniszterhez megyek, vagy a HENTES-hez? 😊
  - ▶ A henteshez menni nem olyan látványos
  - ▶ Pedig nála még húst is tudok venni
  - ▶ (Érdemes azt megkeresni, aki közvetlenül meg tudja oldani a problémát...)
- ▶ Arról ne essék szó, hány kisegyesület anyaga (túrája, stb.) került fel elnökségi ülési betérjesztés **nélkül** (írtak **egy** e-mailt inkább)
- ▶ Vagy: Impresszum >> ott van az a két cím, ahová a honlappal kapcsolatban lehet írni

# Esettanulmány – megtörtént példa... 2011

- ▶ Y megye vezetője: "az MTSz honlapjának használhatósága elég problémás, kevés döntési, szervezési információ jut el a megyei szervezetekhez"
- ▶ Minden felhasználói kérdésnek, javaslatnak örülök és ezekből már számos dolog már beépült a honlapba
  - ▶ Néma gyerekeknek az anyja sem érti a szavát
  - ▶ A rendellenes működést azért is jó ha megírják, mert így több hibát is sikerül észlelni és javítani
- ▶ Döntési infók: minden elnökségi kiküldött anyaga felkerül, a jegyzőkönyv csak a következő ülés (a jóváhagyás) után
  - ▶ Ha valami hiányzik, vagy kérdés van, akkor jelezni kell vagy a fórumban is lehet kérdezni
  - ▶ Az elnökségi ülések és más „komolyabb” cikkek olvasottsága kiugróan alacsony

# Esettanulmány – megtörtént példa... 2011

- ▶ X régiós vezető: „...az illetékesekkel tisztázza a kommunikációs problémákat valamint a honlapon történő regisztráció lehetőségét és az MTSz elnökségének, ügyvezető elnökségének határozatairól döntéseiről minél szélesebb információ közlését a megyék és a régiók vezetőségeivel.”
- ▶ Kommunikációs probléma vagy inkább arról van szó, hogy a befektetett energia **NULLA** és hárítani könnyebb?
- ▶ Van nem egy olyan szerkesztő, aki egymaga tartja karban egy megye összes útvonalát, túramozgalmát, eseményeit és személyesen még nem is találkoztunk, semmilyen oktatáson nem esett át...
- ▶ A probléma a fontosabb, vagy a **MEGOLDÁS**

# A természetbarát vezetők feladatai

- ▶ **FELADATOK:**
- ▶ **Minél több embernek meg kell mutatni, hogy VAN ez a honlap**
  - ▶ Minden megyei, Egyesületi honlapról legyen ide hivatkozás!
  - ▶ Egyesületi programfüzetben, túrakiírásokon legyen rá utalás, akár egy „helykitöltő” szöveg a lap alján: „Nézd meg a Magyar Természetbarát Szövetség honlapját: [www.termeszetsbarat.hu](http://www.termeszetsbarat.hu)”
  - ▶ Találkozókon, túrákon, tanfolyamokon hozzuk szóba, említsük meg, népszerűsítsük!
- ▶ **Minél több embert fel kell íratni a Hírlevélre**
  - ▶ Ez a legegyszerűbb, legáltalánosabb kommunikációs forma
  - ▶ Hetente egyszer hall felőlünk, visszatérő látogatókat hoz (nem felejt el)
  - ▶ Ezzel közvetlenül a tagokat is el lehet érni, sőt nagyon sok érdeklődőt, külsőt is (nem vagyunk, ne legyünk elefántcsont torony!)
  - ▶ Bizonyítottan megugrik egy cikk vagy esemény oldalának látogatottsága a Hírlevél kiküldése utáni 24 órában (→ MEGÉRI)



# A természetbarát vezetők feladatai

- ▶ **FELADATOK:**
- ▶ **Meg kell keresni azokat az embereket, akik szeretnének segíteni a honlap gondozásában, feltöltésében**
  - ▶ Nem az kell, hogy a megyei elnök gondozza a honlapot!
  - ▶ A megyei vezető(ség) **TALÁLJA MEG**, akik erre is kaphatóak
  - ▶ Az I megye = I szerkesztő **KEVÉS**, már eleve egy többfős önálló csapatot kell keresni → egyesületi szinten több jelentkező lehet!
  - ▶ Meg kell bízni a kiválasztott szerkesztőkben, ne legyen kézi vezérlés
- ▶ **Tagegyesületek: Helyük van a honlapon!**
  - ▶ Tudjanak erről: értesüljenek róla, ne akadjon el az információ!
  - ▶ Ott lesznek a legjobb önkéntesek!
  - ▶ Készítsenek saját egyesületi adatlapot
  - ▶ Ha nincs saját honlapjuk, csináljanak maguknak az MTSz oldalán belül!

# A természetbarát vezetők feladatai

- ▶ **FELADATOK:**
- ▶ **Turistautak:** minden megye tegye teljessé a saját adatait
  - ▶ Vagy: jelezze, hogy ezt nem vállalja
  - ▶ Kerítünk rá önkéntest, aki rendbe rak egy adott területet
  - ▶ Nem az a gond, ha nem ők csinálják, hanem ha SENKI nem csinálja
- ▶ **Túramozgalmak: Legyen a honlapunk az alap**
  - ▶ Kis mozgalmak évi néhány teljesítővel: lehet hogy át kéne gondolni az egész mozgalmat?
  - ▶ Ingyen letölthető igazolófüzet és csak a jelvényért kell a végén fizetni (kezdjék el minél többen)
  - ▶ Teljesítők , érintőpontok, útvonal szakaszok listája felvehető

# A természetbarát vezetők feladatai

- ▶ **KIFOGÁSOK:**
- ▶ **„Nekem nincs időm még a honlapra is”**
  - ▶ Lehet ha a honlapon jól fent lenne minden, jóval kevesebb lenne az egyéb feladat
  - ▶ Meg kéne próbálni fordítva gondolkodni (mennyi idő megy el különféle papírok elkészítésével?)
- ▶ **„Ez már fent van a megyei honlapunkon is, ha kell szedjétek le onnan”**
  - ▶ Alapvetően nincs belső kapacitás
  - ▶ Azt szeretnénk, ha mindent a „gazdája” tartana karban
  - ▶ Külsőt csak olyanokra vonnánk be, aminek nincs gazdája

# A természetbarát vezetők feladatai

- ▶ **KIFOGÁS:** „Ez a cikk fenn van a saját honlapunkon, nézzék meg ott, ne az MTSz honlapján”
- ▶ Ez az érvelés elsőre jónak tűnhet az adott szervezet szempontjából – **DE NEM AZ: EZ TÉVHIT!**
  - ▶ Az interneten a felhasználók jelentős része a keresők (google) használatával talál új, számára érdekes weboldalakat (pl. az MTSz honlapját)
  - ▶ **TÉNY:** Az MTSz honlap látogatóinak 40%-át a google „hozza”
  - ▶ (60% eleve tudja a címünket, pl. korábban elmentette a böngészőjében)
  - ▶ A keresőn keresztül érkezők közül 99%-ot a google küldi tovább
  - ▶ Magyarán: a látogatóink 40%-a azon múlik, mennyire követjük a google logikáját
  - ▶ Létszükségletünk, hogy **MEGISMERJÜK** és **KÖVESSÜK** a google logikáját!

# A természetbarát vezetők feladatai

- ▶ „Ez a cikk fenn van a saját honlapunkon, nézzék meg ott, ne az MTSz honlapján”
  - ▶ A google alapja: a PageRank osztályozás
  - ▶ Összefoglalva: a google minden weboldalt osztályoz, hogy a rajta lévő tartalom mennyire fontos, releváns és mennyien hivatkoznak rá
  - ▶ Az oldal helyét a keresési találatok közt a Page Rank határozza meg (elsők közt vagyunk, vagy nem látszunk)
  - ▶ Egy oldal akkor releváns, ha „ÉRTÉKES” oldalon jelenik meg
  - ▶ Egy oldal akkor lesz „értékes”, ha **sok másik**, tőle független **oldal hivatkozik rá** (mert érdemes rá hivatkozni) **ÉS nagy a látogatottsága**
  - ▶ Ha egy kisebb forgalmú (pl. MTSZ megyei) oldal hivatkozik egy nagyobb forgalmú „értékes” oldalra (MTSz központi), akkor a rendszerben a „megyei” oldal is értékesebbé válik → több találatot kap!
- ▶ A lényeg: ha **együttműködik** egy nagy és sok kisebb oldal, abból a kicsik is profitálnak

# A természetbarát vezetők feladatai

- ▶ Együttműködés = hivatkozás a másik honlapjára
- ▶ Tennivalók:
  - ▶ Írjuk cikkeket a saját megyei, egyesületi honlapunkra a saját híryanagunkból
  - ▶ **Tegyük fel ugyanezt** (vagy kicsit változtatva) az MTSz honlapjára is
  - ▶ A megyei honlap cikke hivatkozzon az MTSz honlapra (a nyitólapra és a cikkekre is)
  - ▶ Az MTSz honlapra átvett cikk hivatkozzon VISSZA megyei honlap cikkére ÉS a megyei honlap nyitóoldalára
  - ▶ Ha ezt tudatosan, hónapról hónapra 2-3 cikkel megcsináljuk, akkor a megyei honlapnak is több látogatója lesz!
  - ▶ Ha ezt 8-10 megyei honlap és az MTSz központi oldala TUDATOSAN így csinálja, akkor a hatások összeadódnak, az MTSz központi oldala egyre jobb besorolást kap, és ez automatikusan egyre jobb besorolást ad a rá hivatkozó összes megyei honlapnak is!

# A természetbarát vezetők feladatai

▶ **Konkrét példa:** Saját (megyei, egyesületi) honlapon:

- ▶ Írjuk a cikk végére mindig:
- ▶ „Ez a **cikk** megjelent a **Magyar Természetbarát Szövetség honlapján** is”



Hivatkozás az országos honlapon belül a CIKKRE



Hivatkozás az országos honlap NYITÓOLDALÁRA

▶ Ugyanaz a cikk az MTSz honlapon másolatban:

- ▶ Írjuk a cikk végére mindig:
- ▶ „Az **eredeti cikk** az **X Megyei Természetbarát Szövetség honlapján** jelent meg”



Hivatkozás a megyei honlapon belül a CIKKRE



Hivatkozás a megyei honlap NYITÓOLDALÁRA

# Hírlevél

- ▶ A Hírlevél jelenleg 780 címre megy ki hetente egy alkalommal
- ▶ A Hírlevél automatikusan készül szerdáról csütörtökre virradó éjjel
  - ▶ Az van a hírlevélben ami **LEGKÉSŐBB SZERDÁN 23:59-ig** felkerült a honlapra
- ▶ Postázás csütörtök délben
  - ▶ Az ideális értesítő a hétvégi programokról, túrákról
  - ▶ Aki csütörtök délelőtt küldi be a szombati programajánlóját – az elkésett
- ▶ A Hírlevél tartalma: az utolsó 1 hét cikkeinek kivonata
  - ▶ Cikk címe, alcíme, cikk bevezető szövege
- ▶ A következő 2 hét programjai
  - ▶ Esemény megnevezése
  - ▶ Esemény időpontja, helyszíne
- ▶ Hivatkozás a cikkekre vagy eseményre



- ▶ Adjunk hírt magunkról! Kik vagyunk, mit csinálunk.
- ▶ Adjunk hírt a munkatúrákról is (jelzésfestés)
- ▶ Adjunk hírt a közérdekű változásokról (terelések, lezárt szakaszok, megszűnt bélyegzőhelyek, stb.)
  
- ▶ KÉP, KÉP, KÉP!




# Cikkek - tartalmi követelmények (I)

- ▶ A cikk legyen érdekes, egyedi.
- ▶ Nem feltétel az újságírói tudás, de ne sértődj meg, ha tanácsokat, észrevételeket kapsz. Nem kioktatásnak szánjuk (mi sem vagyunk profik), de a tapasztalatok alapján szeretnénk egységesebbé tenni az anyagokat
- ▶ A cikk valóban cikk jellegű legyen. Kiírást, egyebet át kell fogalmazni olvasmányossá
- ▶ Kevés betűstílust, betűméretet, színt és formázást használj  
(ne olyan legyen, mint egy tarka vásári bóvli)
- ▶ Legyenek képek, ábrák, és ezek minősége legyen jó (ne mindenki háttal álljon, ne legyen sötét)




















# Cikkek - tartalmi követelmények (2)

- ▶ **Nem magunknak írunk!**
- ▶ A cikk legyen egy külsős (ritkán vagy alig túrázó) számára is érdekes!
  - ▶ A potenciális érdeklődőket ne ijesszük el!
- ▶ A cikk legyen egy külsős számára is érthető!
  - ▶ A csak számunkra nyilvánvaló rövidítéseket kerüljük, vagy fejtjük ki
- ▶ Gondolkodjunk az olvasó fejével
  - ▶ Mi maradt ki a cikkből, pl.:
  - ▶ a kapcsolatfelvétel módja, ha jobban érdeklődne a téma iránt
  - ▶ A leírt eseményhez hasonló következő rendezvény mikor és hol lesz (adjuk el magunkat!)
- ▶ A címlapra kitett cikknek nem az a dolga, hogy vitát gerjessen!
  - ▶ Személyes bánatunk, elégedetlenségünk inkább a fórumba való, ahol az illetékesek tudnak rá válaszolni, vagy más hasonló véleményen lévőkkel is összefuthatunk
  - ▶ Önmérsékletet kérünk!



# Turistautak és nyilvántartásuk (I)

- ▶ **Erdőtörvény**
- ▶ 2009. évi XXXVII. törvény: az erdőről, az erdő védelméről és az erdőgazdálkodásról
- ▶ 93. § (6): Turista útvonalat jól láthatóan, az e törvény végrehajtására kiadott jogszabály szerint jelzéssel kell megjelölni, és nyilván kell tartani.
- ▶ A törvény felveti a nyilvántartás igényét, de a pontos módját leíró kiegészítő jogszabály jelenleg még nem készült el.

Fejérvől - Tündérvölgyig		
	14027525/5 Kereki-vár elágazás (Zöld-sáv) - Kereki-Fejérvő vára - Kereki Autóbuszmegálló	3.4 km
	14031540/3 Jaba-völgy Piros sáv elágazás - Pusztaszemes - Kereki vár bekötőút elágazás PL	6.2 km
	14031540/2 Ágostvári-pihenő - Bálványos - Jaba-völgy Piros sáv elágazás	9.2 km
	14045531/2 Kilenccs-tető - M7 autópálya - Ágostvári-pihenő Csatlakozás a Z sávhoz	3.7 km
	14046541/1 Zamárdi Vaskereszt - Kilenccs-tető	2.0 km
	14029530/2 Szántód Erdészeti-tér - Csemetekert - Fenveserdő-Kilátódomb - Szántódpusztá - Zamárdi Szamárkő - Zamárdi Kőhegy-kilátó - Zamárdi Vaskereszt	7.8 km
	14074328 Szántód - Kőröshegy	3.0 km
	14046541/3 Kőröshegy központ Kaposvári út - Pálínka-főző -	1.9 km
	14027525	
	14054520	
	14033520	
	14031540	
	14046541	
	14032543	
	14031540	
	14034530	
	14031540	



# Turistautak és nyilvántartásuk (2)

- ▶ **Miért kell turistaút nyilvántartás?**
- ▶ Mert a törvény előírja
- ▶ Mert azoknak célszerű a nyilvántartást kialakítani, akik ehhez a legjobban értenek: mi, akik nem kevés áldozattal festjük és karbantartjuk az utakat
- ▶ Saját munkánkat is segíti, ha van egy jó nyilvántartásunk
- ▶ Egy jó nyilvántartás sok embert érdekel – látogatók a honlapon →
  - ▶ kirándulók
  - ▶ önkormányzatok turisztikai szervezetei,
  - ▶ szállásadók (akik a jelzésekből élnek...)

	<u>AK-212</u>	<u>Zsadányi országút - Tölgyfástanya - Zsadány</u>	
	<u>AK-213</u>	<u>Zsadány - Kisvátyoni tanösvény - Csillaqlaposi-erdő</u> <u>Geszt</u>	10.6 km
	<u>AK-214</u>	<u>Geszt - Kíssziki híd - Beqécsi-tavak - Nagysziki híd -</u> <u>Ribacsóvár</u>	

# Turistautak és nyilvántartásuk (3)

- ▶ **A következő időszakban minél teljesebbé kell tegyük saját turistaút nyilvántartásunkat**
- ▶ Ha igény lesz egy egységes rendszerre, akkor **alapvető érdekünk**, hogy a mi nyilvántartásunk legyen az alapja
- ▶ **MUNKA, MUNKA, MUNKA**
- ▶ Az „alvó” megyék jelentkezzenek – ha kell szerzünk önkénteseket, akik megcsinálják!
- ▶ A mi rendszerünk már most tud minden fontosabb funkciót és használatban van

A geszti (ó)temetőben balra 30 méterre van a díszes **Tisza-kripta**, ahol a kiegyezés korának 3 jeles politikusa nyugszik (Geszt volt a Tisza-uradalom központja) (9,8 km). A kriptához tett kitérő után D-nek megyünk a szinte dzsungelhez hasonlító temetőben, keskeny ösvényen kanyarogva. Kierünk a temető melletti betonjárdára (10,1 km), majd egy magányos háznál **Geszt szélső, aszfalozott utcájára** (10,3 km).



# Az Eseménynaptár (I)

- ▶ Az Eseménynaptár a tagszervezetek eseményeinek, rendezvényeinek gyűjteménye
- ▶ Korábban papír alapon kellett beküldeni a kiemelt eseményeket, és ezt az MTSz központ munkatársai gépelték be (nehézkés)
- ▶ Kétszeres munka: egyszer a tagszervezetnél, egyszer a központban
- ▶ Kevés adat szerepelt a kiírásban
- ▶ Később nehézkes volt változtatni
- ▶ Mindent az MTSz központon keresztül kellett intézni

2010. december 04., szombat - Borbála, Barbara

ELD MEG VELÜNK, ÉLD MEG EGÉSZEN!

termeszetsbarat.hu » Események

**ELKÖLTÖZTÜNK!** Új címünk: **1146 Budapest Thököly út 58-60**

**Aktuális események**

2010-12 hó

Kezdet	Jelleg	Esemény
2010-12-05	Miholás túra	
2010-12-05	Mezőföldi Mikulás 20/20/15	
2010-12-08	Természetbarát klub	
2010-12-12	Bocskai emléktúra	
2010-12-12	Luca túra	
2010-12-12	XVII. Rákóczi futótúra	
2010-12-18	Tortúra 12/30/62	
2010-12-18	Horváth Nepoméki János	
2010-12-18	Madarak karácsonya	
2010-12-29	Évzáró téli túra	

2011-01 hó

Kezdet	Jelleg	Esemény
2011-01-08	Évnyitó túra a Turista Emlékparkba	
2011-01-29	Kincsesbánya 30/20/10 Gyölgöcs teljesítménytúra	
2011-01-30	Téli bulki tájolás	

31. dia

MTSz honlap eredmények – fejlesztési irányok

2011.05.10.

# Az Eseménynaptár (2)

- ▶ Az új MTSz honlap lehetőséget adott egy korszerűbb és kényelmesebb megoldás bevezetésére
- ▶ Az eseményeket a honlap szerkesztői jogú felhasználói tudják feltölteni és szerkeszteni
- ▶ A változások azonnal jelezhetők
- ▶ Össze lehet kapcsolni más elemekkel (beharangozó cikk, kapcsolódó egyesület adatlapja, kapcsolódó túramozgalom adatlapja)
- ▶ A regisztrált felhasználók jelezhetik részvételi szándékukat, részükre visszajelzés, vagy értesítés küldhető (változás esetén)

The screenshot shows the website of the Magyar Természetbarát Szövetség (Hungarian Nature Conservation Society). The page features a navigation menu on the left, a main content area with a calendar of events, and a registration form on the right. The calendar is divided into two sections: '2010-12 hó' and '2011-01 hó'. The '2010-12 hó' section lists events from December 5th to 29th, including 'Mikulás túra', 'Mezőföldi Mikulás 30/20/15', 'Természetbarát Klub', 'Bocskai emléktúra', 'Luca túra', 'XVII. Rákóczi futótúra', 'Tortúra 12/30/65', 'Horváth Nepomáki János', 'Madarak karácsonya', and 'Évzáró téli túra'. The '2011-01 hó' section lists events from January 8th to 30th, including 'Évnyitó túra a Turista Emlékparkba', 'Kincsesbánya 30/20/10. Gyaloagos teljesítménytúra', and 'Téli bulki tájolás'. The registration form on the right includes fields for 'E-mail cím', 'Regisztráció', and 'Elfelejtett jelszó'.





# Az Eseménynaptár (4)

- ▶ 2011 az első teljes év:
- ▶ Összességében: kevés esemény érkezett be
  - ▶ Még mindig működik, hogy egy beküldött eseményt a központban szerkesztünk be - Erről le kéne szokni
  - ▶ Mindenki a saját eseményeit tegye rendbe
- ▶ Csak egyszer kell megcsinálni rendesen, az évről-évre ismétlődő eseményeket ezután elég „másolni”
  - ▶ Másolás után csak a következő rendezés dátumát beállítani és kész!

**Luca túra**

[◀ Vissza](#)

[VidovenyeczZsolt](#), 2010-12-04 07:19 

**Esemény időpontja:** 2010-12-12 08:30 - 2010-12-12 13:00

**Helyszín:** Dobozi híd - Póstelek - Békécsaba

**Rövid leírás:**  
Hangulatos téli túra, változatos időjárási körülmények között. Lehet hó, de akár kellemes napsütés is!  
A túrán a részvétel ingyenes, a Dobozi hídig a buszjegyet mindenki magának fizeti.

**Leírás:**



Várható visszaérkezés a Lencsési lakótelephez 13.00, innen a 17-es busszal lehet visszajutni a vasútállomáshoz (ez már nem a túra része).  
Rendező szerv neve: Körösök Völgye Turista Egyesület  
5600 Békécsaba Cserepes utca 4.  
Információ: Vidovenyecz Zsolt (+36) 30-340-90-98  
Honlap: [www.kvte.hu](http://www.kvte.hu)  
E-mail: [kvte@kvte.hu](mailto:kvte@kvte.hu)  
**Találkozó:** Békécsabán, a buszpályaudvaron 8.30 órakor a Dobozra induló busznál.

# Túramozgalom

- ▶ 58 mozgalom már szerepel a honlapon
- ▶ cél: az összes mozgalom felvitele
- ▶ Alföldi Kéktúra: jelentősen kibővített tartalom: az összes teljesítő, változások jegyzéke, újramért szakaszok, stb.
- ▶ Készül: Érintőpontok, bélyegzőhelyek listája, bejelentési lehetőséggel
- ▶ OKT teljesítők begépelése
- ▶ Cél: kisebb mozgalmak teljesíthetők legyenek külön telefonálgatás vagy ügyfélfogadásra járás nélkül (letölthető igazolófüzet, friss, részletes infókat tartalmazó kiírások)

**Alföldi Kéktúra**









[« Vissza](#) [Túra teljesítésének jelzése](#) [Teljesítők](#) [Szerkesztés](#)

**Rövidítve:** AK  
**Besorolás:** MTSZ központ által szervezett mozgalom  
**Kiíró szervezet:** [Magyar Természetbarát Szövetség - Országos Központ](#)  
**Jelleg:**  Érintőpontos mozgalom  
 Útvonalkövető mozgalom  
**Státusz:** Létező  
**Az adatokat karbantartja:** [VidovenyeczZsolt](#)  
**Leírás:**

**AZ ALFÖLDI KÉKTÚRÁRÓL**



**10 Alföldi Kéktúra, Kisvárdai - Sátoraljaújhely**

	AK-281	Kisvárdai - Belfőcsatorna - Rétközberencs	
	AK-282	Rétközberencs - Tiszakanyár - Tisza-híd	
	AK-291	Tisza-híd - Jobb parti gát - Cigánd, Fő utca	7.2 km
	AK-292	Cigánd - Petőfi utca - Vasút utca - Tiszakarádi-főcsatorna - Csonka-éri-csatorna - Pácín	14.7 km
	AK-293	Pácín - Kossuth-kert - Sportpálya - Országhatár - Felsőberecki-főcsatorna - Karcsa	6.7 km
	AK-294	Karcsa - Béka-tó-csatorna - országút - Árpád utca - Karos	7.5 km
	AK-295	Karos - Régészeti Park - Móka-domb - Eperies-szög - Alsóberecki	6.1 km
	AK-296	Alsóberecki - Bodrog hídja, országút - Ronyvapatak gátja - Árpád utca - Sátoraljaújhely	7.0 km
	<b>Összesen:</b>		<b>49.2 km</b>

# Fejlesztési irányok

- ▶ Nincs pénz – ez sok mindent behatárol
- ▶ Turistaút nyilvántartás – ezzel lehetne pénzt szerezni
- ▶ Távlati tervek: túramozgalmak „internetes igazolófüzete”
  - ▶ Látszódná ki hol tart pl. a kéktúrán
  - ▶ Lehetne túratársakat keresni
- ▶ Elektronikus túrajelentés
  - ▶ A szervező beállítja, mely útvonalon halad a túrája, és minden résztvevő túrajelentése automatikusan elkészül
- ▶ Szorosabb együttműködés a turistautak.hu portállal – naprakész térképi adatok a turistaút nyilvántartás mellé

# Ha valamit kifelejtettem volna...

- ▶ Bármilyen további, a témával kapcsolatos kérdés esetén:
- ▶ E-mail: kvte (kukac) kvte (pont) hu
- ▶ Az MTSz honlapon, belépés után:
- ▶ keresés felhasználóra: VidovenyeczZsolt (elég az első 5-6 betűre keresni)
- ▶ „Vedd fel velem a kapcsolatot” (katt)
- ▶ üzenet küldése

