



2014.02.09.



MAGYAR  
TERMÉSZETJÁRÓ SZÖVETSÉG

Üdvözöljük a  
Megjelenteket!

[turistaut@termeszettjaro.hu](mailto:turistaut@termeszettjaro.hu)



2014.02.09.



MAGYAR  
TERMÉSZETJÁRÓ SZÖVETSÉG

## Turistaút Szakbizottság


- \* 2013.év értékelése
- \* Technikai útmutatók
- \* Útalap, minősítési igények

turistaut@termeszettjaro.hu

# 2013. év – MTSZ és turistautak

... ahogy a Turistaút Szakbizottság látja...

KÖSZÖNJÜK az elmúlt évi munkát,  
türelmet, kitartást, együttműködést!



# 2013. év – MTSZ és turistautak

TTr tervezés, útnyilvántartás tervezés

Leendő szakmai portál (turistajelzes.hu) tervezése és anyagai

Útfelmérés és adatintegráció megkezd.

EWV Nemzetközi útvonalak tervezése

Nagyszombati deklaráció

Regionális találkozók és egyeztetések

Útjelző vezetői regisztráció és hírlevél

Jelzésrendszer, véleményeztetés, szakanyagok

Központi sablonok

TM cikksorozat az útjelzésekről

HR: szakterületi titkár, technikai munkatárs, szövetségi átalakulás, munkacsoportok

Út alap

Szabályozás – etv.vhr, term.véd.

Szakmai partnerség: OEE, VM, npi-k, erdőgazd.ok, TDM-ek, zar.utak, zöldutak nordic walking, Corvinus Egyetem

Kéktúra útvonalmódosítások tervezése

Ipoly Erdő útvonalmódosítások

Útjelző vezetői minősítés elind.

Útjelző bevezető képzések

Céges jelzésfestés pilot (CSR)

(nem csak bizottsági tevékenységek, eredmények)

# Turistajelzes.hu – készül...

MAGYAR TERMÉSZETJÁRÓ SZÖVETSÉG *weboldalai*

Turistamagazin.hu

Termeszettjaro.hu

Gerecse50.hu

Kéktúra.hu

## TURISTAJELZES.hu



TURISTAJELZÉSEK



ÚTÁLLAPOTOK



SZAKANYAGOK



MAGYARORSZÁGI  
TURISTAUTAK



SZAKMAI OLDALAK



SZOLGÁLTATÁSOK

*Rainer Brämer* “ A gyalogos turistautak jelzésének célja, hogy elérhetővé tegye egy adott régió szépségeit és nevezetességeit azok számára, akik a vidéket nem ismerik. ”

### Szakmai hírek



Turistautak és jelzések szakmai portálja – összekapcsolva a TTr-rel

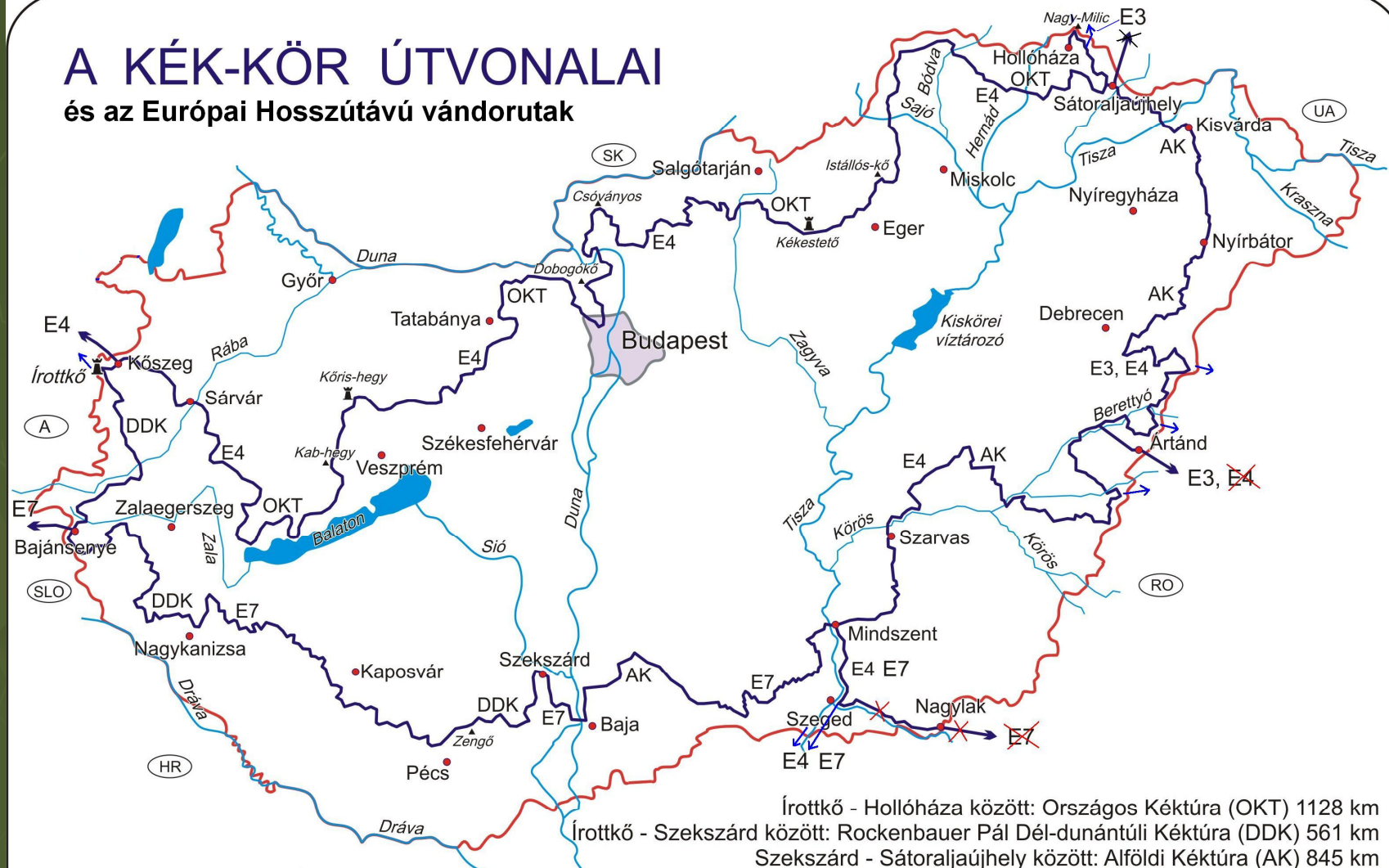
# Európai Hosszútávú Vándorutak



©www.traildino.com from GEOATLAS

# E-utak bővítése, módosítása

## A KÉK-KÖR ÚTVONALAI és az Európai Hosszútávú vándorutak



Írottkő - Hollóháza között: Országos Kéktúra (OKT) 1128 km  
Írottkő - Szekszárd között: Rockenbauer Pál Dél-dunántúli Kéktúra (DDK) 561 km  
Szekszárd - Sátoraljaújhely között: Alföldi Kéktúra (AK) 845 km  
Kőszeg - Ártánd között (OKT, AK): E4, Sátoraljaújhely - Ártánd között (AK): E3, E4 Európai Hosszútávú Vándorút része  
Bajánsenye - Nagylak között (DDK, AK): E7 Európai Hosszútávú Vándorút része

# E-utak bővítése, módosítása

## A KÉK-KÖR ÚTVONALAI és az Európai Hosszútávú vándorutak



Írottkő - Hollóháza között: Országos Kéktúra (OKT) 1128 km  
 Írottkő - Szekszárd között: Rockenbauer Pál Dél-dunántúli Kéktúra (DDK) 561 km  
 Szekszárd - Sátoraljaújhely között: Alföldi Kéktúra (AK) 845 km  
 Kőszeg - Ártánd között (OKT, AK): E4, Sátoraljaújhely - Ártánd között (AK): E3, E4 Európai Hosszútávú Vándorút része  
 Bajánsenyé - Nagylak között (DDK, AK): E7 Európai Hosszútávú Vándorút része



# Az útvonalkijelölés felépítése

- ▶ Útvonal járhatóság – *végigjárhatóság*
- ▶ Alap útjelzések – *végigkövethetőség*
  - Útirány - „*Merre folytatódik az út? Rajta vagyok-e még?*”
- ▶ Útvonal azonosító elemek, segédjelzések
  - Útvonal - „*Melyik útvonalon vagyok? Melyik jelzésen folytatódik?*”
- ▶ Csomóponti útirányjelző táblák
  - Helymegjelölés – „*Hol vagyok?*”
  - Úticélok, irányok, táv-idő – „*Mi merre hány km, óra?*”
- ▶ Tájékoztatás/figyelmeztetés – „*Mire kell figyelni?*”
- ▶ Információs táblák
  - Térképpel + „*Ön itt áll*”
  - Útvonal és/vagy a helyszín, környék bemutatásával



# Szakmai útmutatók

Letölthetők:

[www.termeszettjaro.hu](http://www.termeszettjaro.hu) | Szakmai füzetek



1.



2.



3.

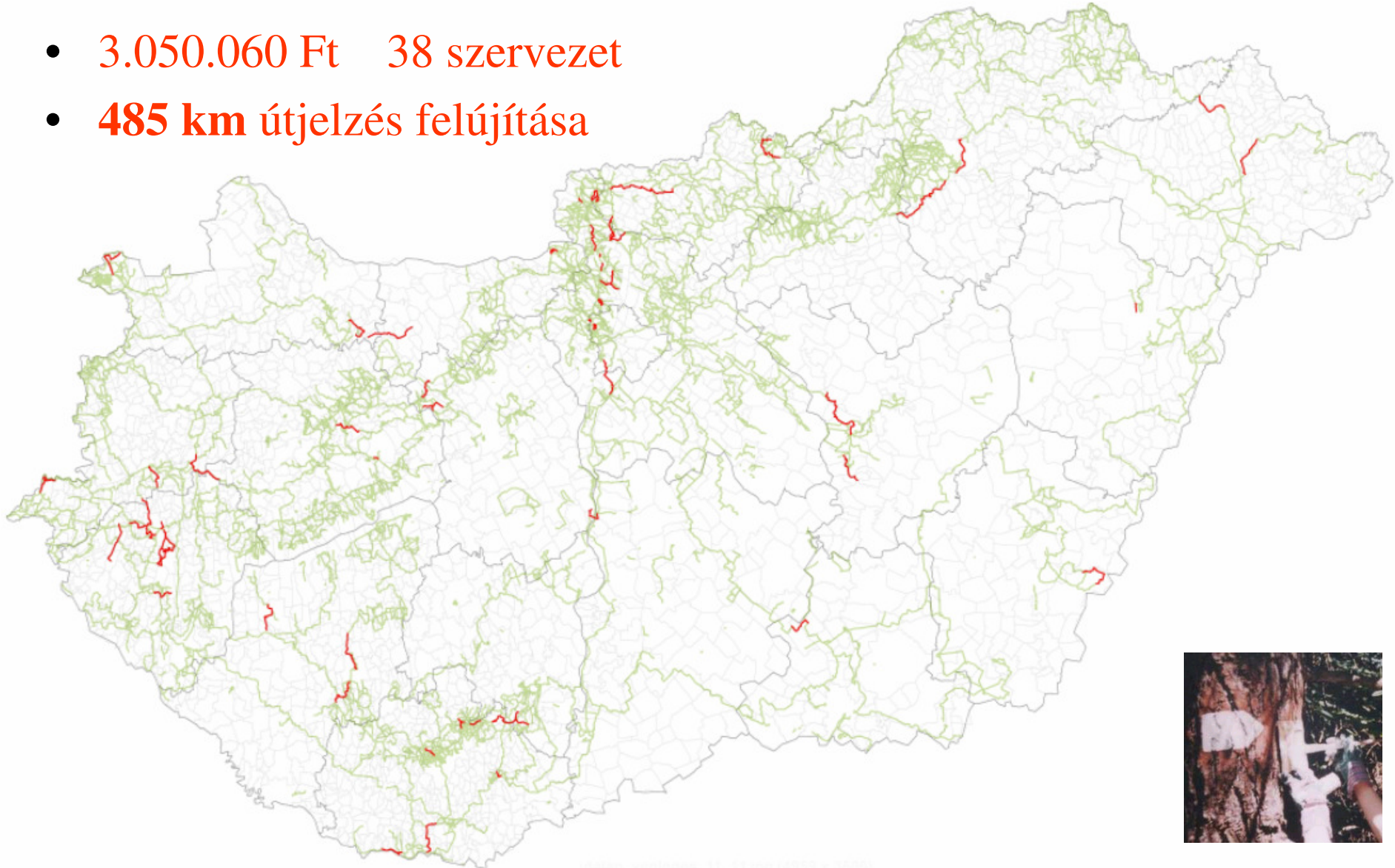


4.

+előkészületben: útjelző oktatás, eljárásrend, táblagrafikák, TTr használat

# MTSZ Útalap 2013.

- 3.050.060 Ft 38 szervezet
- 485 km útjelzés felújítása



# Útjelző vezetők – Minősítési igények

[2014.02.07-i állapot szerint]

**Több mint 250 regisztrált útjelző vezető;  
194 minősítési igény**

...





2014.02.09.



MAGYAR  
TERMÉSZETJÁRÓ SZÖVETSÉG

Folyt.köv...



turistaut@termeszettjaro.hu

# További előadások

Kiss Gábor VM – természetvédelem, nemzeti parkok, ökoturizmus, tanösvények

Ripszám István OEE – erdészet, történet, közjólét, erdészeti jelzések, jelzésfestő szempontok

Nikl István – TTr, rendszer felépítés, webes felület, mobil

Paár Ferenc – turistaút hálózat adatintegráció, előkészítés



2014.02.09.



MAGYAR  
TERMÉSZETJÁRÓ SZÖVETSÉG

## Technikai szekció

- \* Jó gyakorlatok
- \* Turistaút szakbizottság & munkacsoportok
- \* Útjelzési módszertan & minősítés, képzés
- \* Informatika, adatkezelés

[turistaut@termeszettjaro.hu](mailto:turistaut@termeszettjaro.hu)

# Jó gyakorlatok

Munkaszervezés, területi beosztás

Együttműködés – területi,  
önkormányzati, TDM, stb.

Bevonás, képzés

Céges önkéntesség,  
iskolai közösségi szolgálat

Úthálózat módosítás, bővítés

Festési technika, anyagok

Promóció, image-építés

...





≡ ○ + ▲  
MAGYAR  
TERMÉSZETJÁRÓ SZÖVETSÉG

## Promóció:

- \* kisfilm bemutatása
- \* memóriajáték turistajelzésekkel

[turistaut@termeszettjaro.hu](mailto:turistaut@termeszettjaro.hu)

# A turistaút szakterületen tevékenykedők

## **Turistaút Szakbizottság (önkéntes):**

Molnár András József

Oláh Tamás

Firbás Miklós

## **+ munkacsoportok...**

## **Központi munkaszervezetben:**

Malárik Attila műszaki szakmai vezető

Ocsovai Mária turistaút szakterületi titkár

Paár Ferenc technikai munkatárs (térinf.)

Pálmai Vencel szakmai referens

## **Projekt: turistaút felmérők**

Kovács Attila, Németh Csaba és társaik

## **+Kéktúra bizottság és munkacsoport**

+helyi,megyei,térségi technikai felelősök, útjelző vezetők

+tematikus úvonalkézelők (zöldút, zarándokút, stb)

+...

# Munkacsoportok a Turistaút szakbizottság körül

1. Útjelző minősítés:  
Oláh Tamás és társai + önkéntes értékelők!
2. Útjelző oktatás:  
Prontvai Attila, M.A. ...
3. Úthálózat, járhatóság:  
Berki Zoltán, Forgács Péter és társaik  
**+ térségek képvisellete!**  
(+Paár Ferenc, felmérők)
4. Nemzetközi utak:  
Molnár András + ...
5. Jelzésrendszer és szakmai útmtutatók:  
Firbás Miklós és társai
6. Kommunikáció, ügyrend:  
... (+Ocsovai Mária)  
**[turistaut@termeszettjaro.hu](mailto:turistaut@termeszettjaro.hu)**



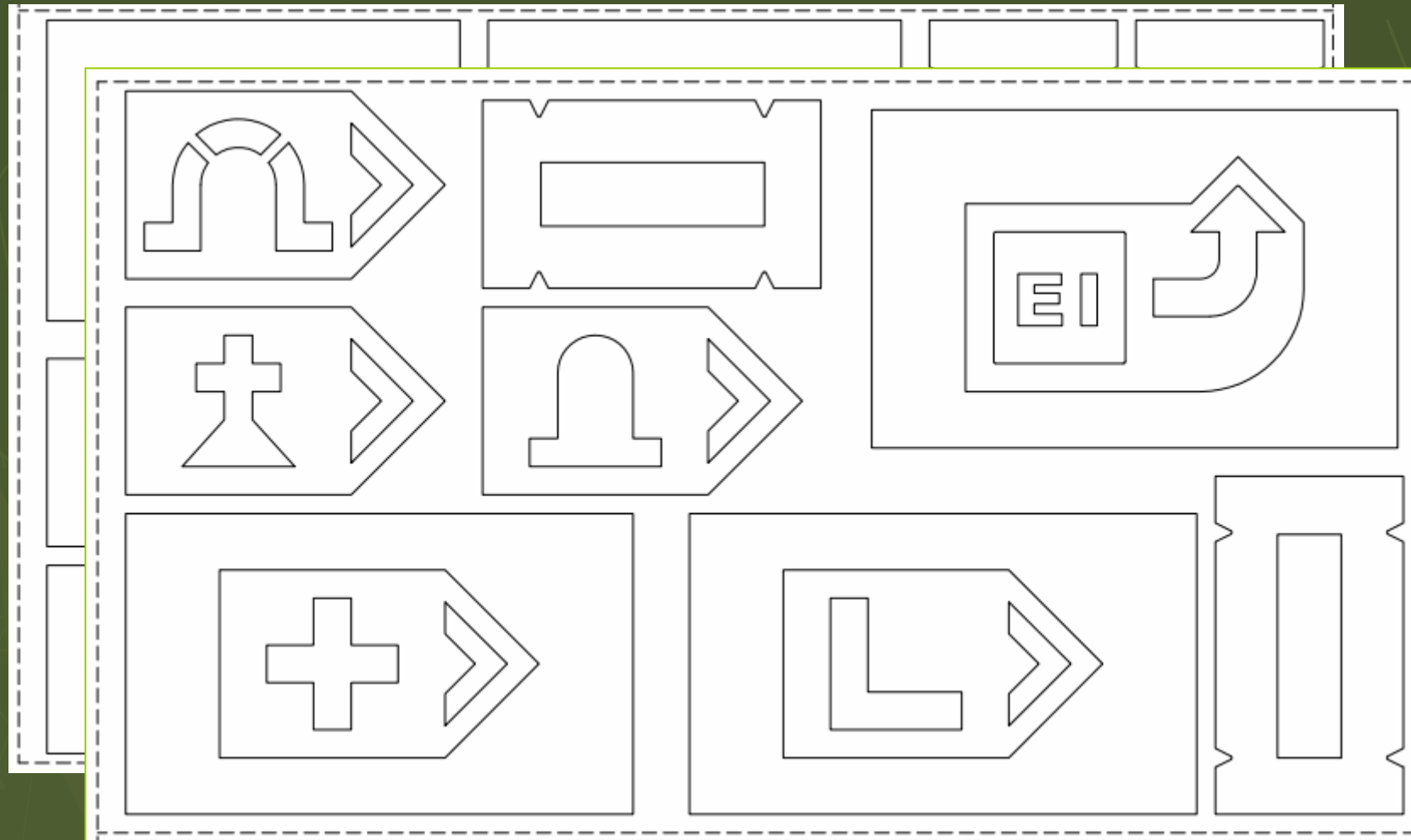
≡ ○ + ▲  
MAGYAR  
TERMÉSZETJÁRÓ SZÖVETSÉG

**Hogyan (ne)  
fessünk?**  
(kivonat)



[turistaut@termeszettjaro.hu](mailto:turistaut@termeszettjaro.hu)

# A sablonkészlet...



HASZNÁLJUK!

# A teljes felújítás fogalma

az útvonal/szakasz teljes hosszában, mindkét irányban minden (meghagyandó) jelzés újrafestése,  
a hiányzó jelek pótlása,  
a feleslegessé váló, vagy megrongálódott jelek eltávolítása (szürkítése),  
az útvonal karbantartása (pl. bozótirtás).

*Nem a meglévők mellé festünk újakat!*

*Teljes fehér alapok majd száradás után színek!*


*A fonódó (együtt haladó) jelzések közös festése!*

*A jelzéscsomópontok teljes kialakítása/felújítása és a csatlakozó jelzések indításának felújítása!*

# Külalak! – arculati szempontok

Tudunk mi ennél szebbet is...

Arculati érték !



*Forrás: nagyrészt SK albuma*

42

# Külalak! + kivitelezés



*Forrás: SK albuma*



Mindig teljes fehér alap

Éles kontúrok, sarkok

Szép, szabályos, szabvány méretű jelzések!

Megfolyás nélkül...

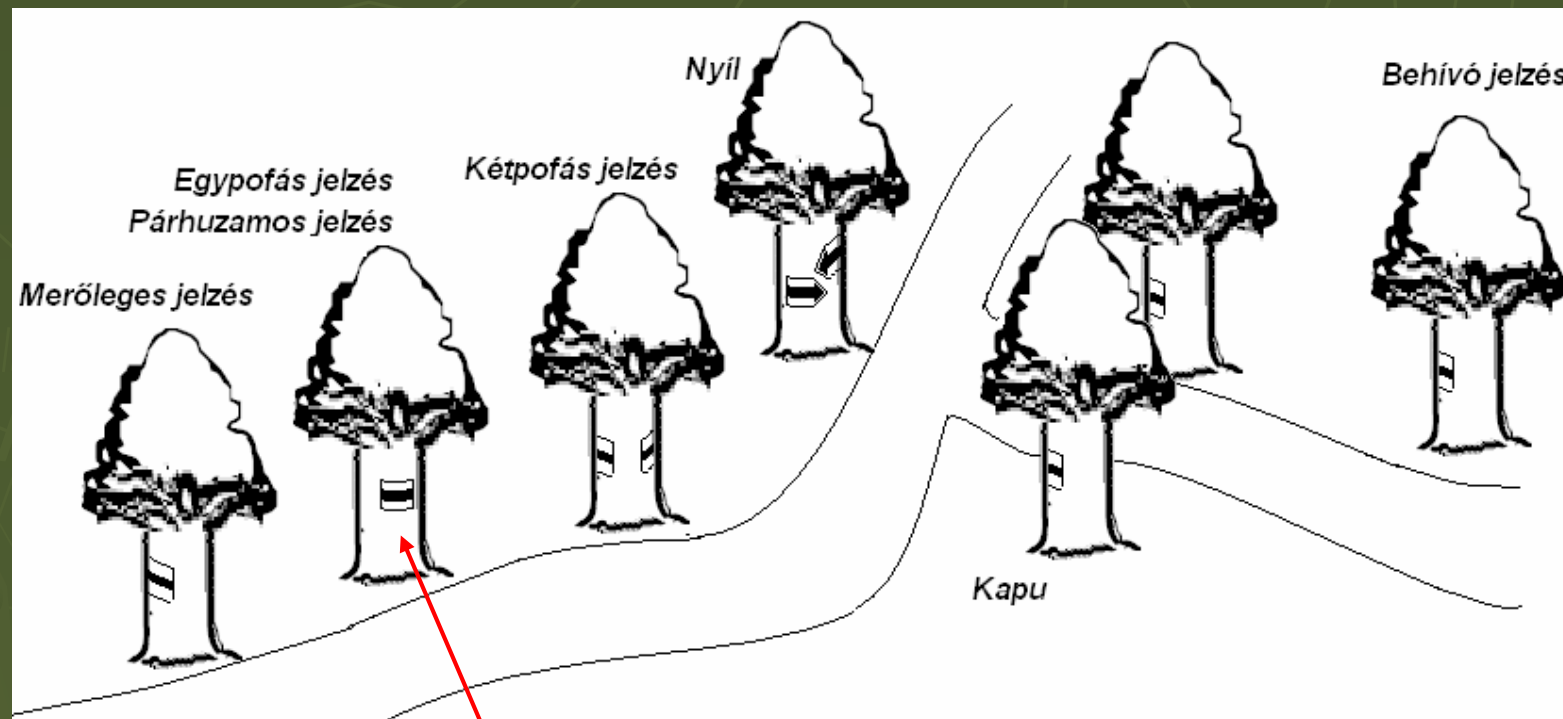
**10x12 cm fehér alap**

Élő fán festéssel

Felület előkészítés!



# Általános jelzési módok összefoglalása



*Csak szükség / célszerűség esetén!  
(Többnyire kerüljük a párh.jelzést)*

# „Kétpofásítás”

Sok felújításkor régi párhuzamos egypofás jeleket kell átfesteni kétpofásra...



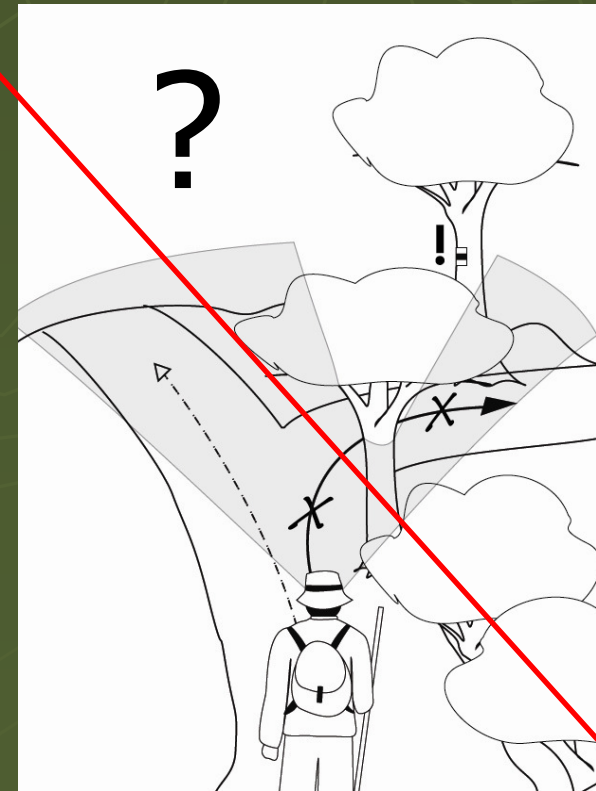
(lehetőleg persze ennél szebben...)

# Elágazás, letérés

Minden elágazásban ill. a kijelölt útvonaltól való eltérési lehetőségnél az érkező vándor szemszögéből jól látható és egyértelmű jelzés(eke)t kell elhelyezni.

Egyenesen továbbhaladásnál is, de kiemelten ha a jelzés letér / eltér az addigi útiránytól!

Ismerjük jól az utat, de tudjuk azok szemével is nézni, akik először járnak rajta!



# Gondoljunk rá...

Ha egy-egy jel kiesik, ne váljon követhetetlenné az út  
(a kritikus jelzések többszörözése, megerősítése)!



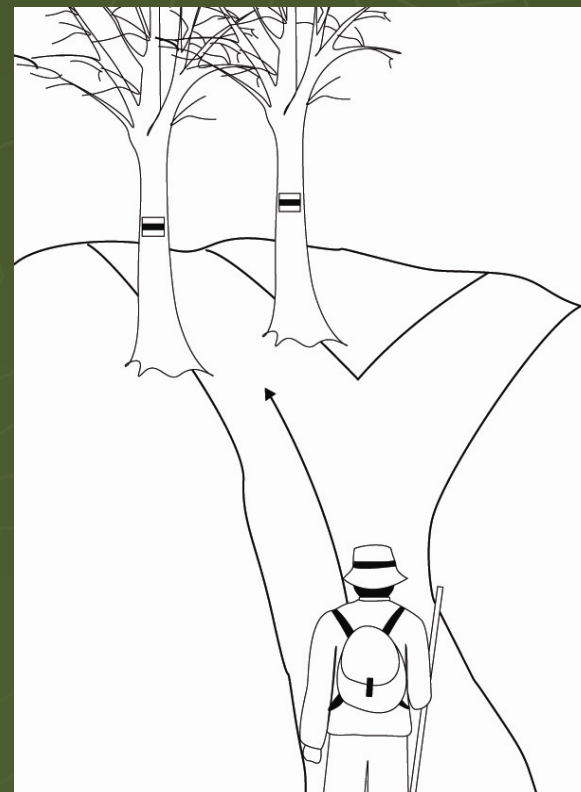
vagy pl.: villanyoszlopsor teljes cseréje... ☹️

(váltogassuk a festhető tereptárgyak/fák jellegét is)

# Kapujelzés

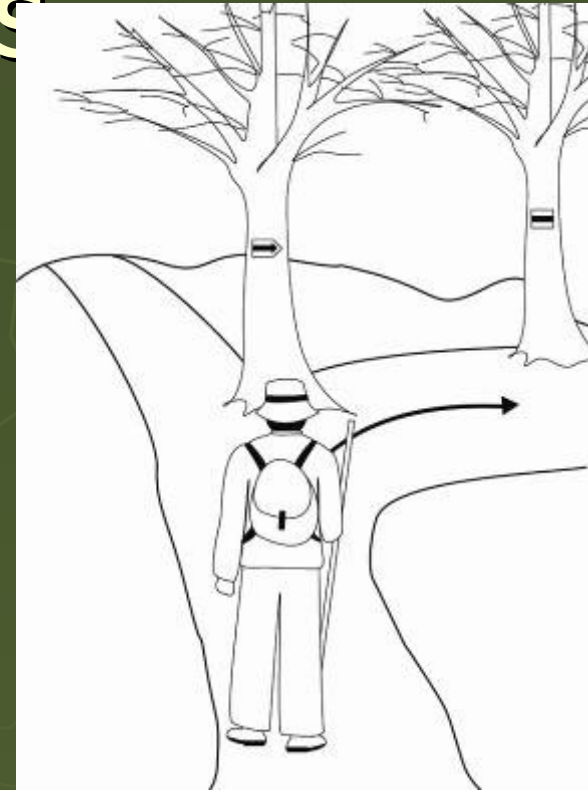

A legjobb megoldás, de önmagában csak akkor elegendő, ha az iránytörés nem éles és külön-külön sem félreérthető egyik jelzés sem

Ha kell, a szemközti jelet nyilazzuk meg (ilyenkor a kapu: nyíl+behívó jelként)



# Nyíljelzés

17x10 cm, 90°  
„Nyílheggyel bővített”  
Jelzésfestő útmutató:



A nyíl figyelemfelkeltő; csak szükség esetén használjuk!  
(„rábeszél az új irányra”)

DE ahol szükséges az egyértelműséghez, ott ne spóroljuk meg!

Minél pontosabban mutassa a folytatás irányát!

Lehetőleg mindig legyen utána behívó jel!

# Nyíl egyértelműsége

Merre mutat...?



# Nyíl vékony fákon

Hogyan fessük...?





# Nyíl vékony fákon

Jelzés alá/fölé külön nyílhegy

Csak ha mással nem tudjuk kiváltani!

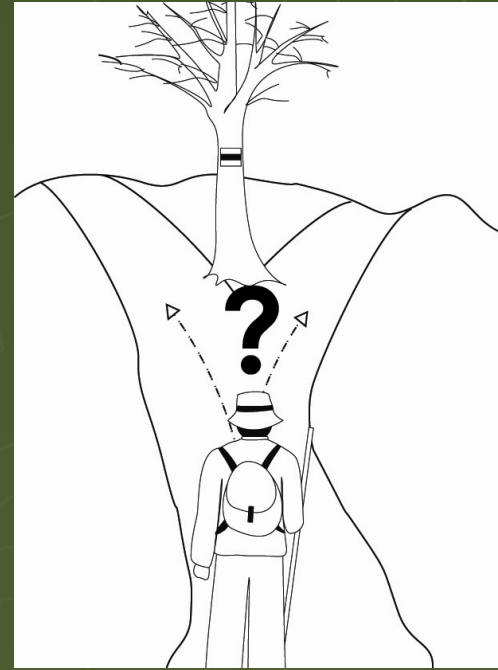
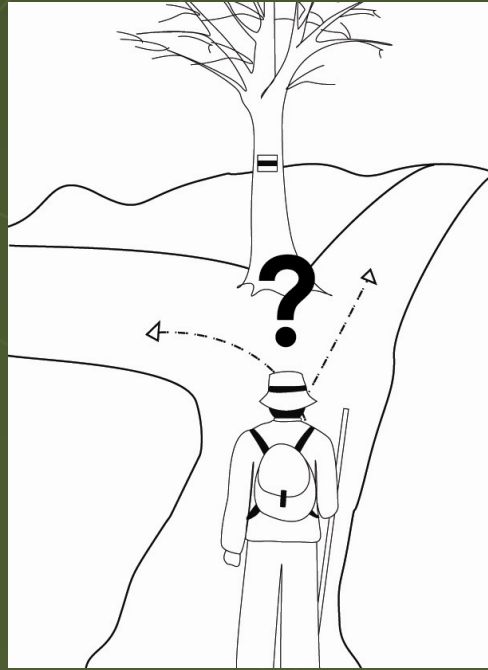



# Csatlakozó és fonódó útjelzések

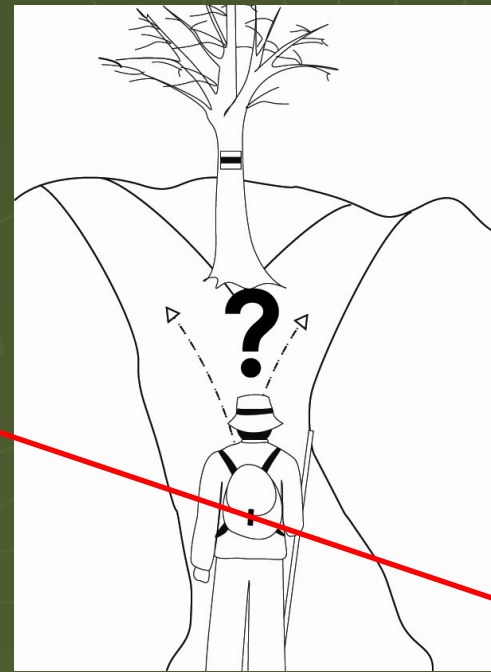
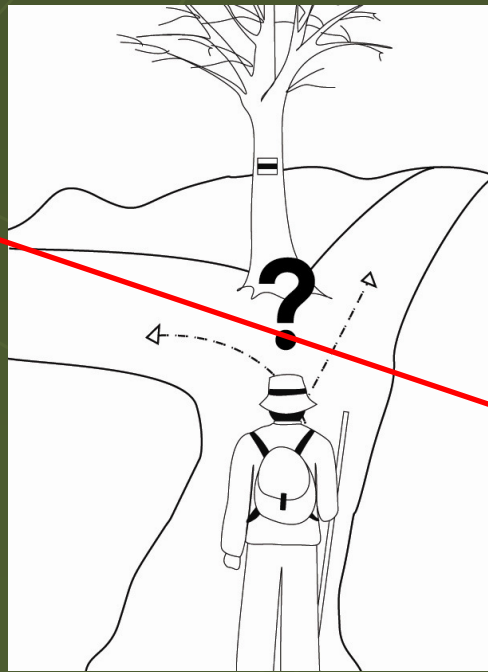
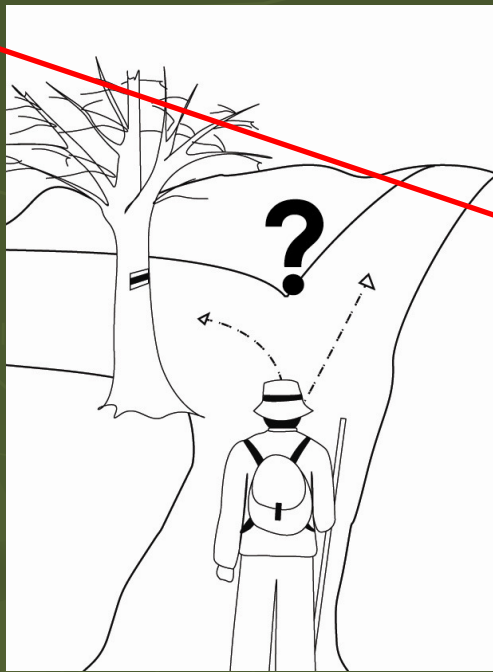
- ▶ „Felújítási szempontból a fonódó jelzések egy jelzésnek számítanak” (Útjelzés-festési ált.útm.)
  - Új útnál/felújításkor végezzük el az összes kapcsolódó jelzés (újra)festését:
  - MINDIG azonos fára/tereptárgyra, egymás alatt (sorrend!) ...
  - A csomópontokat is alakítsuk ki!



# Merre tovább?



# Félreérthető!



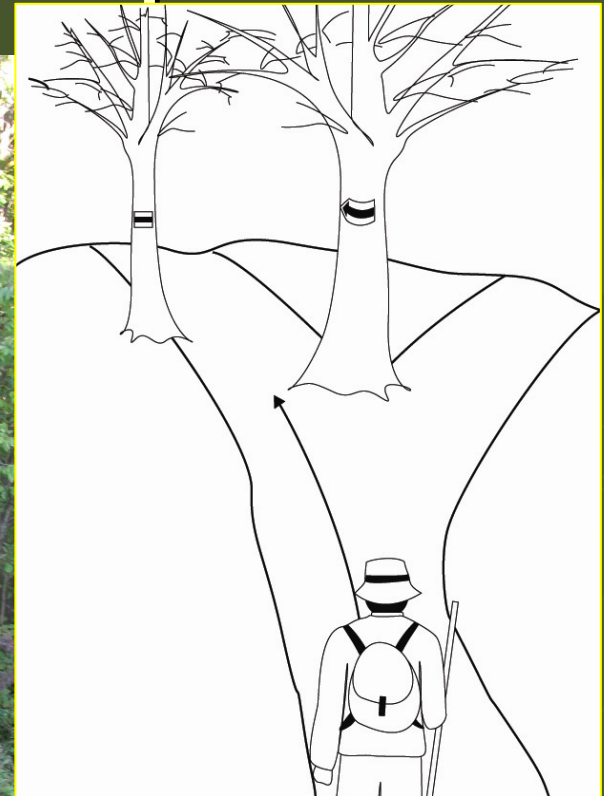
Kerüljük az elágazási pontban a párhuzamos jelzést,  
valamint a nyíl nélküli jelzést az útvilla sarkában lévő tereptárgyon!

# Útvilla közepe



Határeset...

# Útvilla közepe



**Ne fessünk az útvilla közepére,  
csak ha máshová kevésbé célszerű!**

**+Ilyenkor mindenképpen nyilazzuk meg a jelzést,  
még akkor is, ha ez egy kapujelzésnek része  
+ha „elgörbül” a nyíl, akkor nyílhegy külön a jelzés alá**

# Merre megy az út...?



# Megtévesztő párhuzamos jelzés!



Turistaút nyomvonala





# Megtévesztő párhuzamos jelzés!

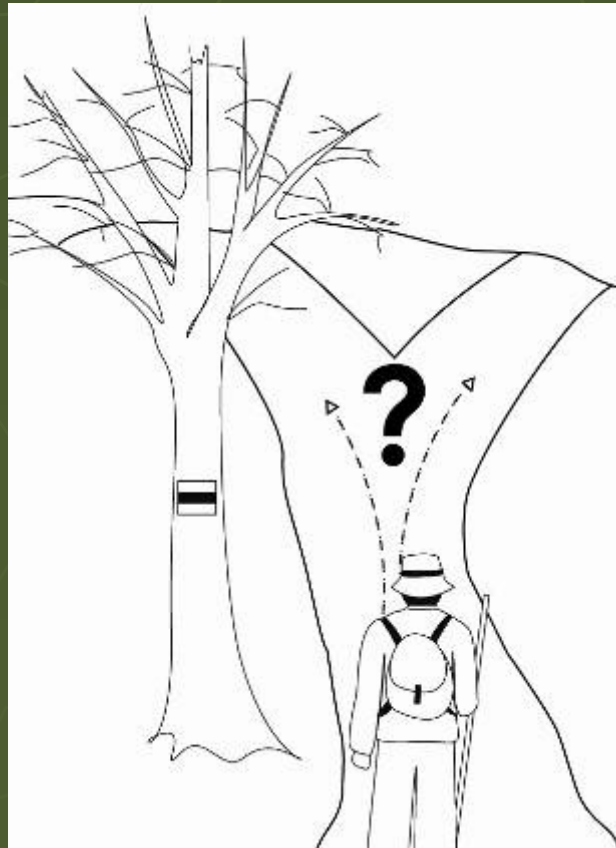


Turistaút nyomvonala



# Nehezen jelezhető helyek


..... ha nem lehet az elágazási pontban jelezni ?



# Nehezen jelezhető helyek

Előjelzés, ha nem lehet az elágazási pontban jól és erőteljesen jelezni *(egyenes iránynál min.1 behívó jel; letérésnél min. 2 jel kellene, mely többnyire nyíl+behívó; ezek valamelyike helyett):*

+Akár vékony fára, maxi jel:

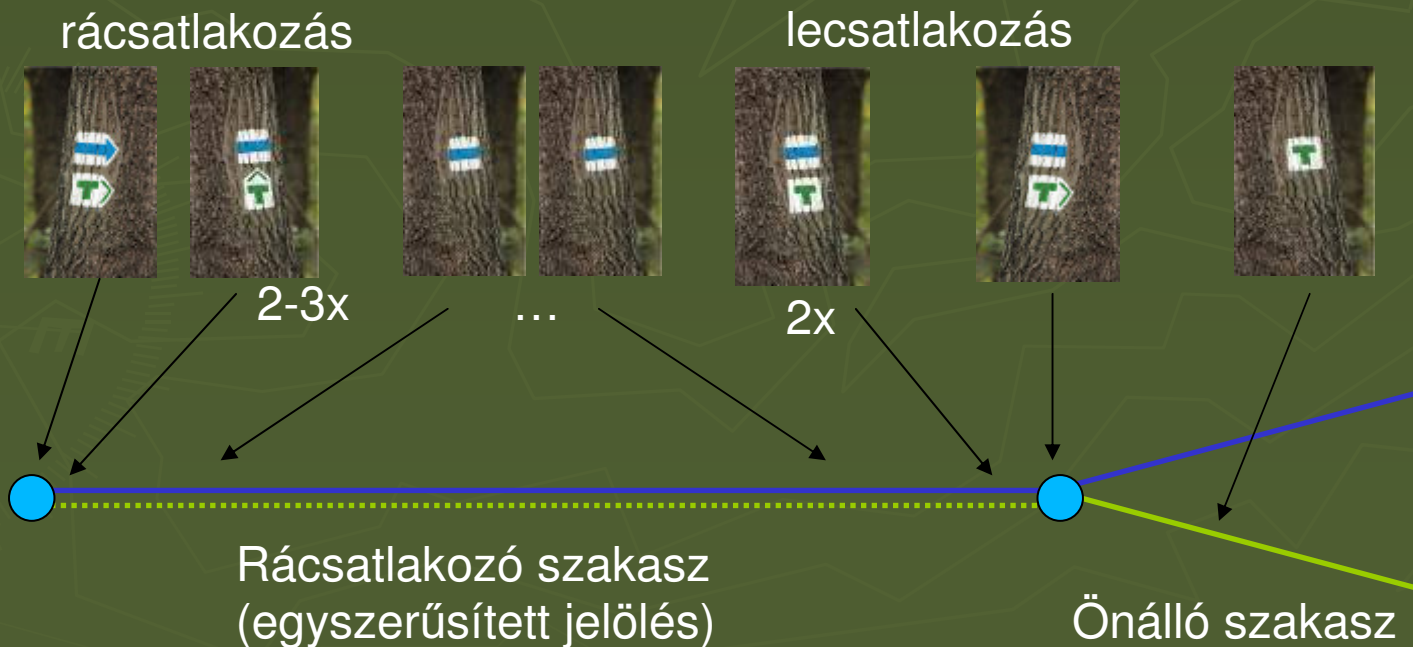


Ilyen speciális nyilakat **csak szükség esetén** alkalmazzunk!  
(amikor egyszerű iránymutató és behívó jellel nem lehet jól jelezni)

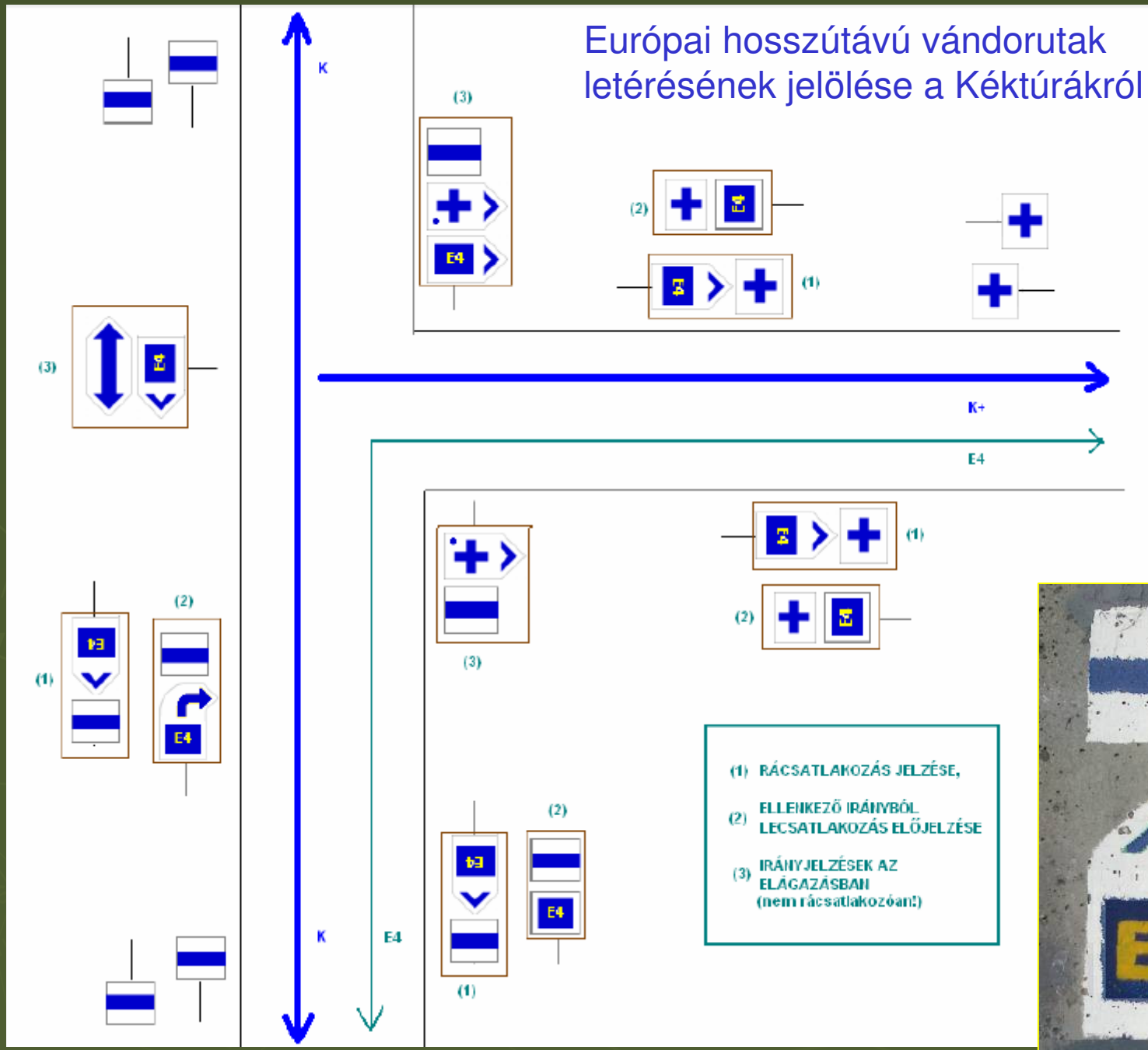
# Rácsatlakozó jelzésforma

Alap útjelzésekre ráépülő útvonalaknál,  
többnyire hosszan fonódó útvonalak ill. tematikák  
(sáv, kereszt és leágazó jelek nem lehetnek rácsatlakozók)

Pl. zöld T tanösvény majdnem végig a Kéktúra mentén



# Európai hosszútávú vándorutak letérésének jelölése a Kéktúrákról



- (1) RÁCSATLAKOZÁS JELZÉSE,
- (2) ELLENKEZŐ IRÁNYBÓL LECSATLAKOZÁS ELŐJELZÉSE
- (3) IRÁNYJELZÉSEK AZ ELÁGAZÁSBAH (nem rácsatlakozóan!)




# Rácsatlakozó jelzés

Helyes és helytelen alkalmazás



# Egybe vagy külön alap?

Mindkettő megengedett  
mind a fonódásnál, mind a rácsatlakozásnál



*Preferencia?*

# Kiegészítő jelölések

Haladási információ, felirat: szükség esetén, fehér alapon

Útvonal-azonosítás, rácsatlakozó jelek

Út végét/kezdetét jelző pont

Törlő kereszt – szabályos terelés, megszüntetés

+Ideiglenes terelés, lezárás jelölése!





# Stb...

Az útmutatók letölthetők a honlapról.

Változási igényekről, tervekről, problémákról,  
javaslatokról kérünk tájékoztatást a  
[turistaut@termeszetjaro.hu](mailto:turistaut@termeszetjaro.hu) címre.

Erdőtérkép: [www.erdoterkep.mgszh.gov.hu/](http://www.erdoterkep.mgszh.gov.hu/)

TTr készül...

# Utánpótlás, bevonás...

Hívjunk új  
embereket is  
magunk mellé...



# Kitekintés

Vándorúton Amerikában:  
az Appalachian Trail

Ma itt: 16:00-17:30 !





2014.02.09.



MAGYAR  
TERMÉSZETJÁRÓ SZÖVETSÉG

## Útjelző képzés és minősítés

[turistaut@termeszettjaro.hu](mailto:turistaut@termeszettjaro.hu)

# Útjelző státusok

**Útjelző segéd:** vezető mellett dolgozik  
1 napos bevezetés után



**Útjelző vezető:** önálló munkavégző/vezető  
**Minősített vagy Vizsgázott**

**Időiglenes** (határozott időre szól) vagy  
**Állandó** (csak terepi értékelés alapján)

MTSZ tagkártyán jelölve

A gyakorló jelzésfestők minősítésre pályázhatnak

Az új érdeklődőknek Útjelző vezetői képzés tervezett  
Előfelt.: tájékoztató, természetjáró ismeretek

Terepi értékelésre önkénteseket keresünk -> minősítéshez



# Útjelző vezetők – Minősítési igények

[2014.02.07-i állapot szerint]

**Több mint 250 regisztrált útjelző vezető;**

**194 minősítési igény, ebből:**

48 minősíthető útjelző vezető 2014. december 31-ig (dokumentáció alapján)

25 minősített útjelző vezető határozatlan ideig (terepi értékelés alapján)

120 értékelésre vár vagy pontosítandó

1 esetben utómunka szükséges a minősítéshez

**ÖNKÉNTES TEREPI ÉRTÉKELŐKET KERESÜNK!**





2014.02.09.



MAGYAR  
TERMÉSZETJÁRÓ SZÖVETSÉG

Folyt.köv...

turistaut@termeszettjaro.hu



2014.02.09.



MAGYAR  
TERMÉSZETJÁRÓ SZÖVETSÉG

**Jó étvágyat  
mindenkinek!**

[turistaut@termeszettjaro.hu](mailto:turistaut@termeszettjaro.hu)





2014.02.09.



MAGYAR  
TERMÉSZETJÁRÓ SZÖVETSÉG

Műhely-  
beszélgetések...

[turistaut@termeszettjaro.hu](mailto:turistaut@termeszettjaro.hu)

# Regionális műhelybeszélgetések

## Régiók:

- a. Közép-Mo.:  
Bp., Pest m., Börzsöny, Pilis-Visegr-hg.
- b. Észak-Mo.: Nógrád, Heves, Borsod-A-Z
- c. Észak-Alföld.:  
Hajdú-B., Szabolcs-Sz-B., Jász-Nk-Szolnok
- d. Dél-Alföld: Csongrád, Bács-KK, Békés
- e. Dél-Dunántúl: Baranya, Tolna, Somogy
- f. Észak-Dunántúl:  
Zala, Vas, Győr-M-S, Komárom-E, Fejér, Veszprém

# Regionális műhelybeszélgetések

Témák:

1. Bemutatkozás
2. Területi beosztás  
+regionális képviselet a közp.munkacsop.-ban?
3. Éves munkák
4. Úthálózat, adatforrások
5. Egyéb kérdések, felvetések
6. ÖSSZEGZÉS -> szóvivő

# Pl.: működési területek Közép-Magyarországon

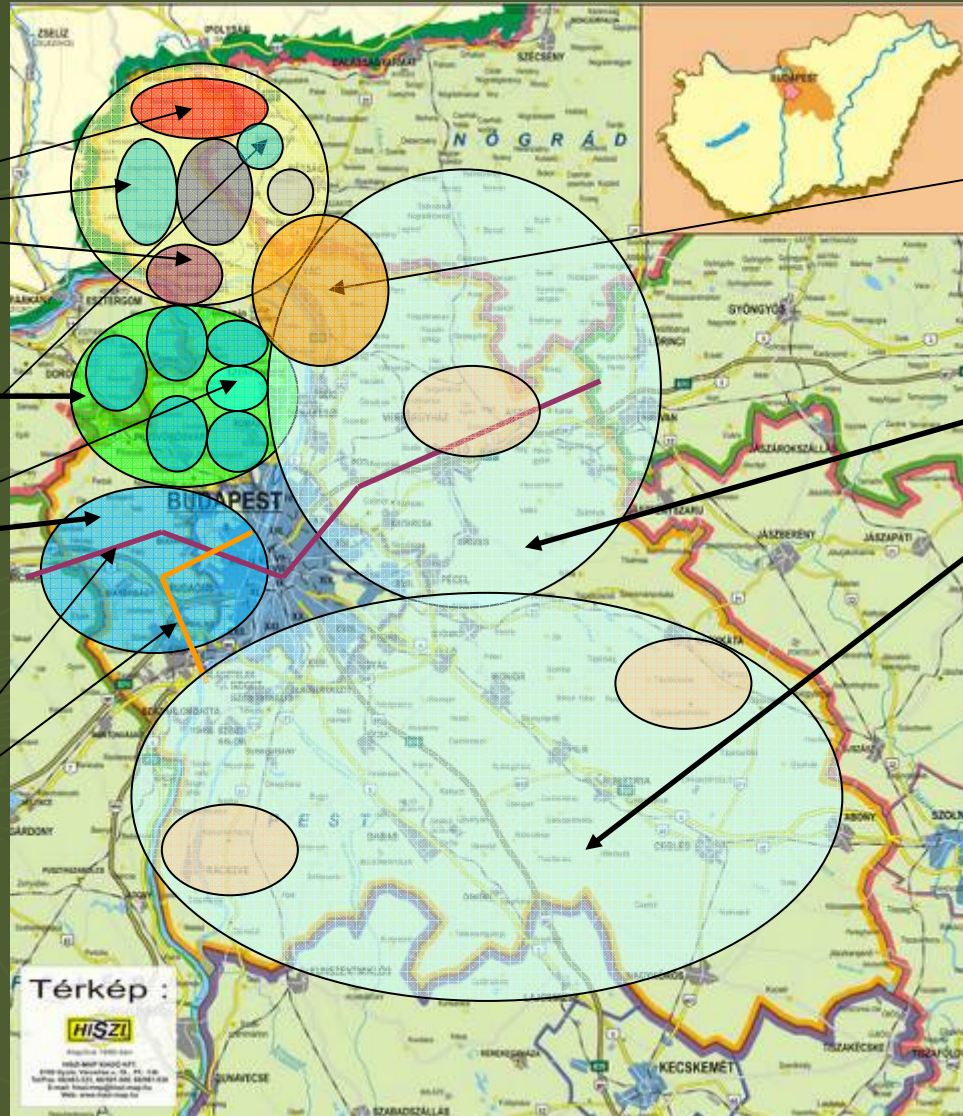
*Területi, Kb.*

Börzsöny  
felosztás

MTE és  
Osztályai  
+...

BTSSz

*Vonalas:*  
Zarándokút  
Egyesületek  
(Mária út: MÚTKE  
és helyi csoportjai,  
Szt.Jakab út,  
Gyöngyök útja,  
Magyar Zar.út)



Fitt-Fut Alapítvány

PMTSz,  
helyi  
egyesületek  
...

**KOORDINÁCIÓ?**



2014.02.09.



MAGYAR  
TERMÉSZETJÁRÓ SZÖVETSÉG



Összefoglalás, kérdések,  
Felvetések...

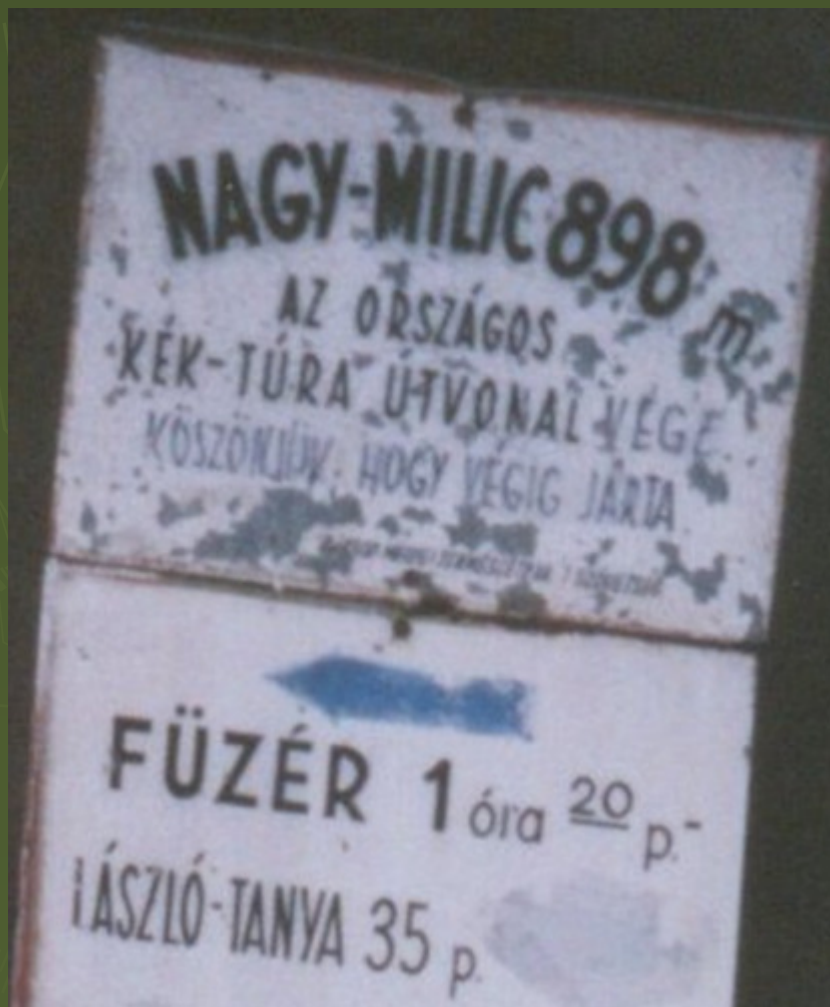
[turistaut@termeszettjaro.hu](mailto:turistaut@termeszettjaro.hu)

## Összefoglaláshoz:

- Útjelző vezetői minősítések folyamatban – várunk hozzá önkénteseket akik terepen is értékelnek
- Úthálózati adat- és információforrások: Ahonnan nincs turistatérkép, várunk adatokat, térképeket, füzeteket, leírásokat stb. (főként Alföldről)
- Szakia útmutatók letölthetők, sablonok – használjuk, hibajelentéseket észrevételeket megköszönjük
- Hírlevél folytatódik, figyeljük, lehet hozzá küldeni felhívásokat, híreket
- Festési terveket el lehet küldeni – idei útalap?
- Festési munkaterületi beosztás letisztázandó mindenütt – TTr-be lehet majd felvinni
- Turistaút szakbizottsági munkacsoportokhoz várunk jelentkezőket
- Regionális koordinátor/referens minden régióban, akinél összefutnak az információk?
- Utánpótláshoz túravezetői képzésbe lehet beintegrálni a jelzésfestő bevezetést, önkéntesség, iskolai közösségi szolgálat, stb.
- ... (készül összefoglaló jegyzet)

[turistaut@termeszettjaro.hu](mailto:turistaut@termeszettjaro.hu)

# Itt a vége!



**Köszönjük a megtisztelő  
figyelmet!**

[turistaut@termeszettjaro.hu](mailto:turistaut@termeszettjaro.hu)



2014.02.09.



MAGYAR  
TERMÉSZETJÁRÓ SZÖVETSÉG

(...kiegészítő részek...)



[turistaut@termeszettjaro.hu](mailto:turistaut@termeszettjaro.hu)



# Közlekedési analógia...



# Turisztikai és rekreációs célú kijelölt gyalogos útvonalak



# „Turisták” vagyunk.

- ▶ *„Az ember nem azért turista, mert az erdőt járja, hiszen a vaddisznó is járja – mégsem turista, hanem azért, hogy maradandó, a közt szolgáló turistalétesítményeket hozzon létre.”*

*(Dr. Téry Ödön)*



# Tágabb keret ...

Turista

vándor

turistaút,

rekreációs út(vonal)

Turizmus

Túra

önvezetés

túrázó

zarándok

turista útvonal

zarándokút

Közjóléti

Ökoturizmus

Természetjárás/-ró turizmus

zöld-

helyi értékek

vándortábor

kiránduló

országjáró

sétaút

kulturális út

szabadidős

Aktív turizmus

kalandtúra

örökség-

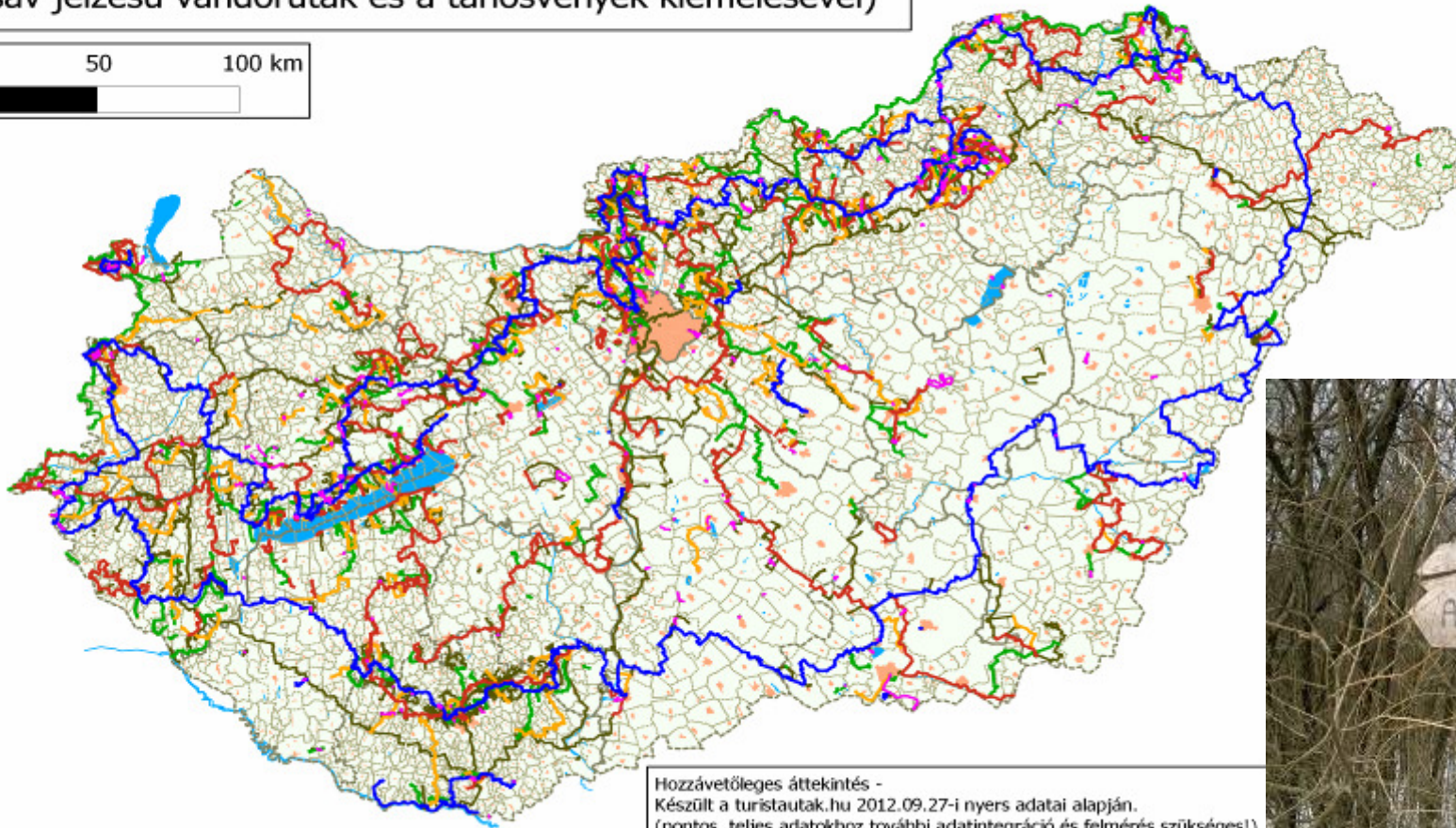
teljesítménytúra



# Gyalogos turista útvonalhálózat

Magyarország kijelölt gyalogos útvonalainak áttekintése  
(a sáv jelzésű vándorutak és a tanösvények kiemelésével)

0 50 100 km



Hozzávetőleges áttekintés -  
Készült a turistautak.hu 2012.09.27-i nyers adatai alapján.  
(pontos, teljes adatokhoz további adatintézés és felmérés szükséges!)



# Együttműködés, törekvések

Egyesületek, megyei term.járó szövetségek

Zarándokutak, Zöldutak, ...

Erdőgazdaságok

Természetvédelem

Közlekedés szakma

Bejárható Magyarország Program

Egyéb állami szereplők

Egyéb szakmai műhelyek

Térképkiadók

LEADER

TDM

...

# Önkéntesség és profizmus

## MTSz mint szakmai „kompetencia” központ

- Képzés/minősítés (túravezető, útjelző vez.)
- Kapcsolatok, partnerségek...



# Turistajelzések rendszere

Jelzett turistautak **Magyarországon** 1890-es évek óta vannak.  
A mai egységes országos jelzésrendszer alapjaiban megegyezik az 1930-ban bevezetettel (Dr. Strömpl Gábor, Magyar Turista Szövetség).

## ▶ Színek: (rangsor + útv. megkülönböztetés)



K kék



P piros



S sárga



Z zöld



*Pl. vándorút és  
vele azonos színű,  
kiágazó mellékút:*



## ▶ Szabvány fehér alap: 12x10 cm, +nyílforma



# Turistajelzések rendszere

- ▶ Vándorutak 
- ▶ Helyi útvonalak, leágazások, útváltozatok
  - Összekötő utak, általános útváltozatok és helyi utak 
  - Célpont jellege szerinti leágazások és helyi utak
- ▶ Helyi körséta, körtúra 
- ▶ Tanösvény 

Nem gyalogos jelzések :	
	Sífutó/sítúra út
	Kerékpáros útvonal
	Lovas útvonal
	Horgony (csónakkikötő)
...	

	Háromszög (MSZ) (hegycsúcs, kilátó)
	Négyzet (MSZ) (szállás, lakott hely)
	Kör (MSZ) (forrás)
	Barlang (omega)(MSZ)
	Rom (MSZ)
	Kápolna (kegyhely, templom, kereszt)
	Emlékmű
	Pecsét(előhely)

E jelzésrendszer mint „örökség” védelme, szakszerű alkalmazása, új útvonalaknak (turistaút, zarándokút, tanösvény, zöldút, stb.) a meglévő hálózathoz való szerves kapcsolása közös felelősségünk!


# Turistajelzések rendszere

Tematikus útvonalak és hálózatok

Zarándokutak...



Zöldutak...



Egyéb tematikus utak...

Kiegészítő (rácsatlakozó) jelzősmód  
(új!):

*Ahol lehet, alkalmazzuk az általános jelzéseket és szükség esetén tematikus kiegészítő jelet*



Alap útjelzés

Rácsatlakozó tematika  
(innenről a felső útjelzés követendő)

# Szabályozás...

Útnyilvántartás

Útvonalak járhatósága

Jelzésrendszer

Jelzésfestő minősítés

Szervezeti rend

Táblarendszer



§





2014.02.09.



MAGYAR  
TERMÉSZETJÁRÓ SZÖVETSÉG



[turistaut@termeszettjaro.hu](mailto:turistaut@termeszettjaro.hu)